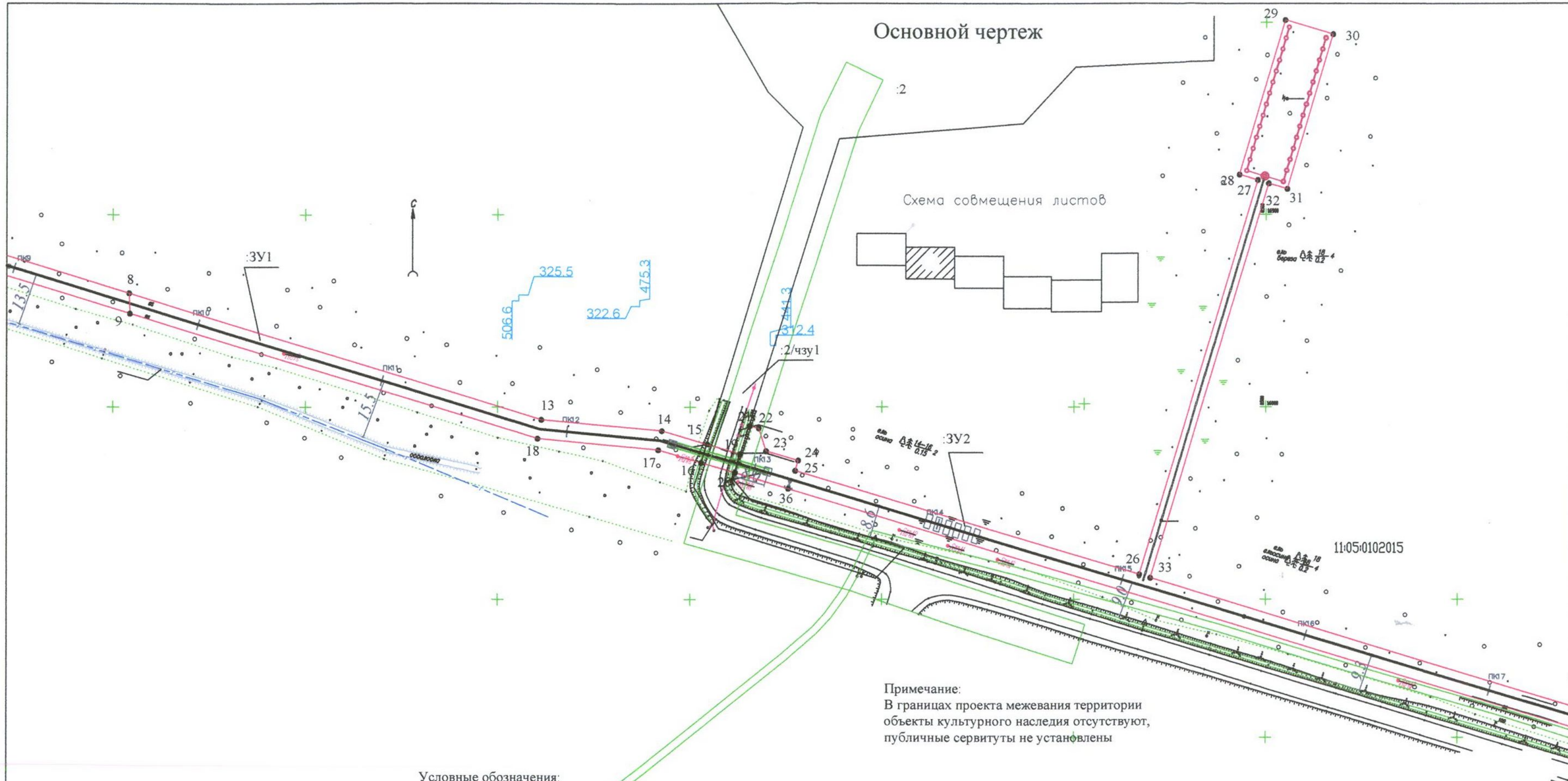







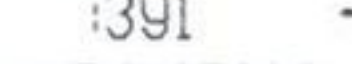
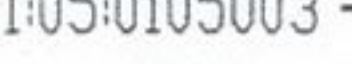




Основной чертеж



Примечание:
В границах проекта межевания территории объекты культурного наследия отсутствуют, публичные сервитуты не установлены

Условные обозначения:

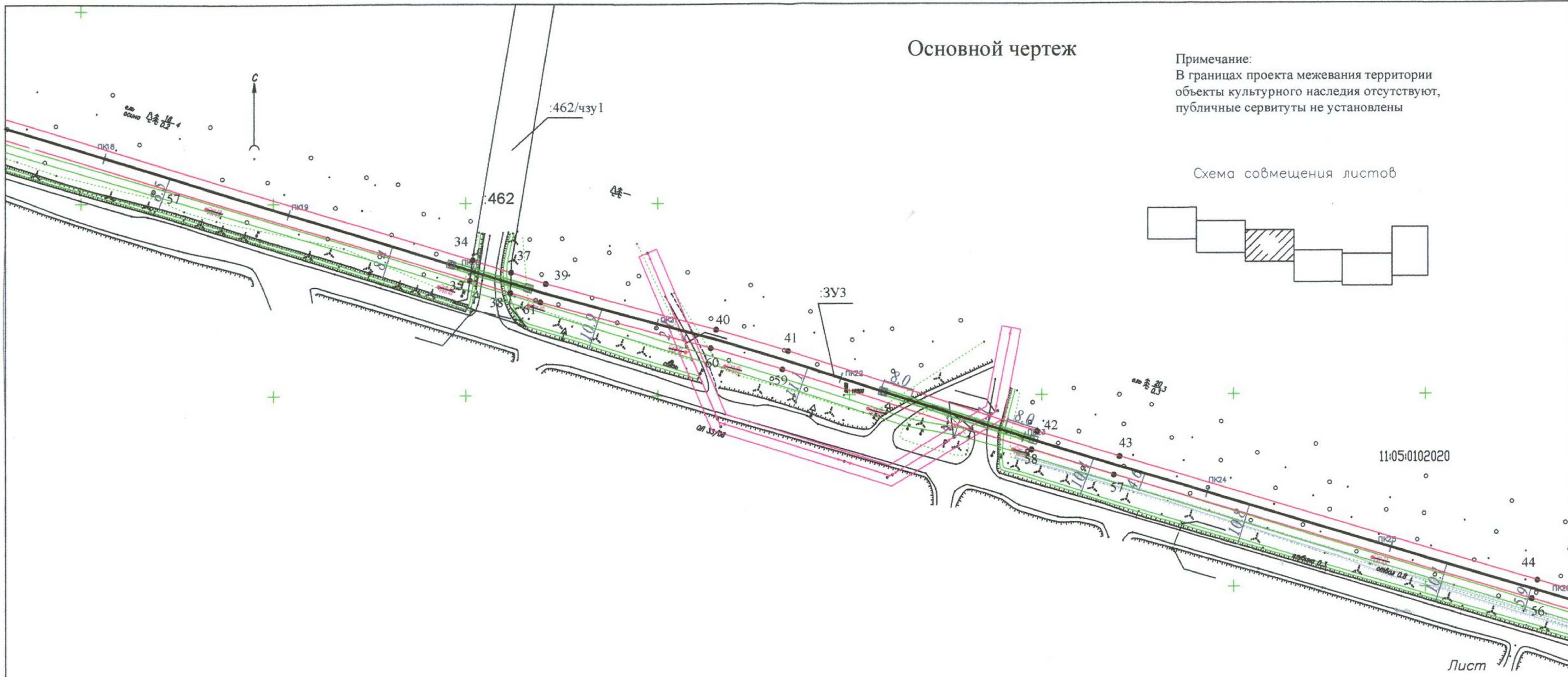
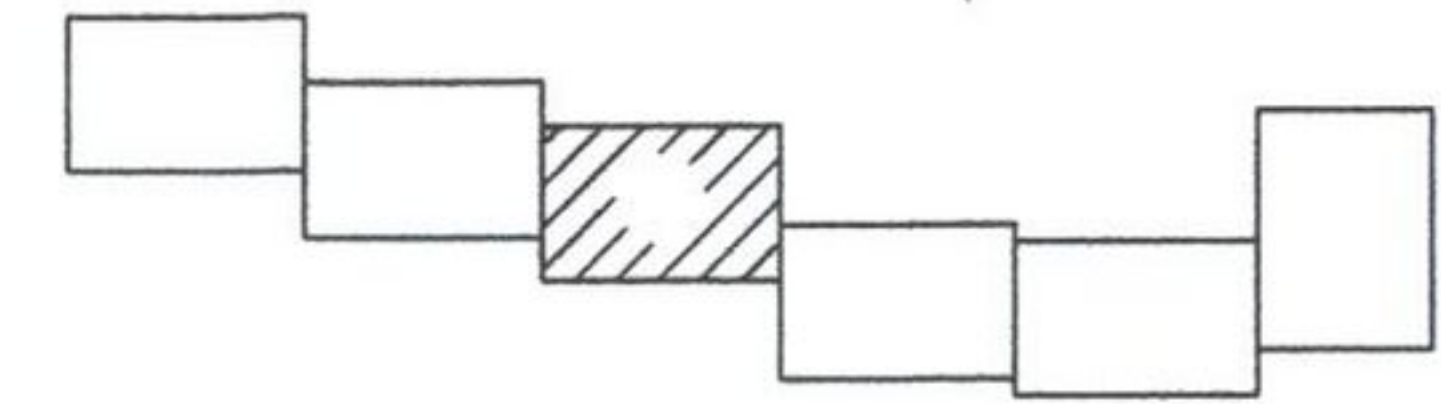
-  - проектируемый газопровод
-  - сеть воздушной линии электропередачи
-  - граница охранной зоны газопровода для размещения объекта в постоянное пользование
-  - охранный зона воздушной линии электропередачи
-  - граница существующего земельного участка
-  - вновь образованная часть границы, сведения о которой достаточны для определения ее местоположения
-  - обозначение образуемого земельного участка
-  - надпись кадастрового квартала
-  - надпись кадастрового номера земельного участка

Изм.	Кол.уч.	Лист	№ док.	Подп.	Дата	Документация по планировке территории Трубопроводный транспорт ("Газопровод межпоселковый высокого давления от вновь строящейся ГРС "Сыктывкар" до существующей ГРС "Сыктывкар")			
Составил	Касев Е.Н.				09.2015г.	Основная часть (Утверждаемая часть)	Стадия	Лист	Листов
Проверил	Касев Е.Н.				09.2015г.			2	6
						Основной чертеж	ООО "Георегион" 2015г.		

Основной чертеж

Примечание:
В границах проекта межевания территории объекты культурного наследия отсутствуют, публичные сервитуты не установлены

Схема совмещения листов



Условные обозначения:

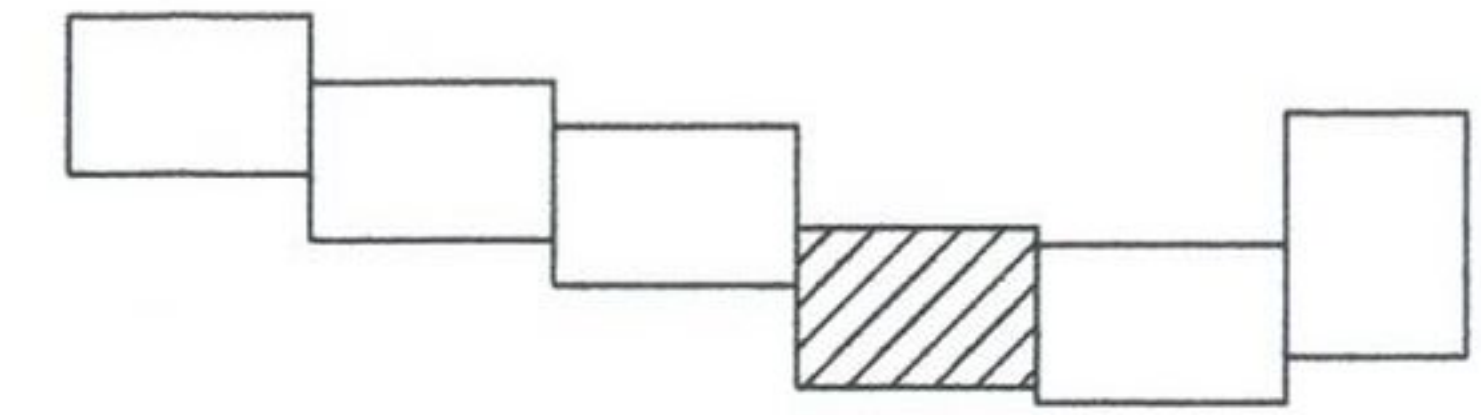
- проектируемый газопровод
- сеть воздушной линии электропередачи
- граница охранной зоны газопровода для размещения объекта в постоянное пользование
- охранный зона воздушной линии электропередачи
- граница существующего земельного участка
- вновь образованная часть границы, сведения о которой достаточны для определения ее местоположения
- 391 - обозначение образуемого земельного участка
- 11:05:0105003 - надпись кадастрового квартала
- 304 - надпись кадастрового номера земельного участка

Изм.	Кол.уч.	Лист	№ док.	Подп.	Дата	Документация по планировке территории Трубопроводный транспорт ("Газопровод межпоселковый высокого давления от вновь строящейся ГРС "Сыктывкар" до существующей ГРС "Сыктывкар")			
						Основная часть (Утверждаемая часть)	Стадия	Листов	
Составил	Касев Е.Н.				09.2015г.		3	6	
Проверил	Касев Е.Н.				09.2015г.	Основной чертеж			
							ООО "Георегион" 2015г.		

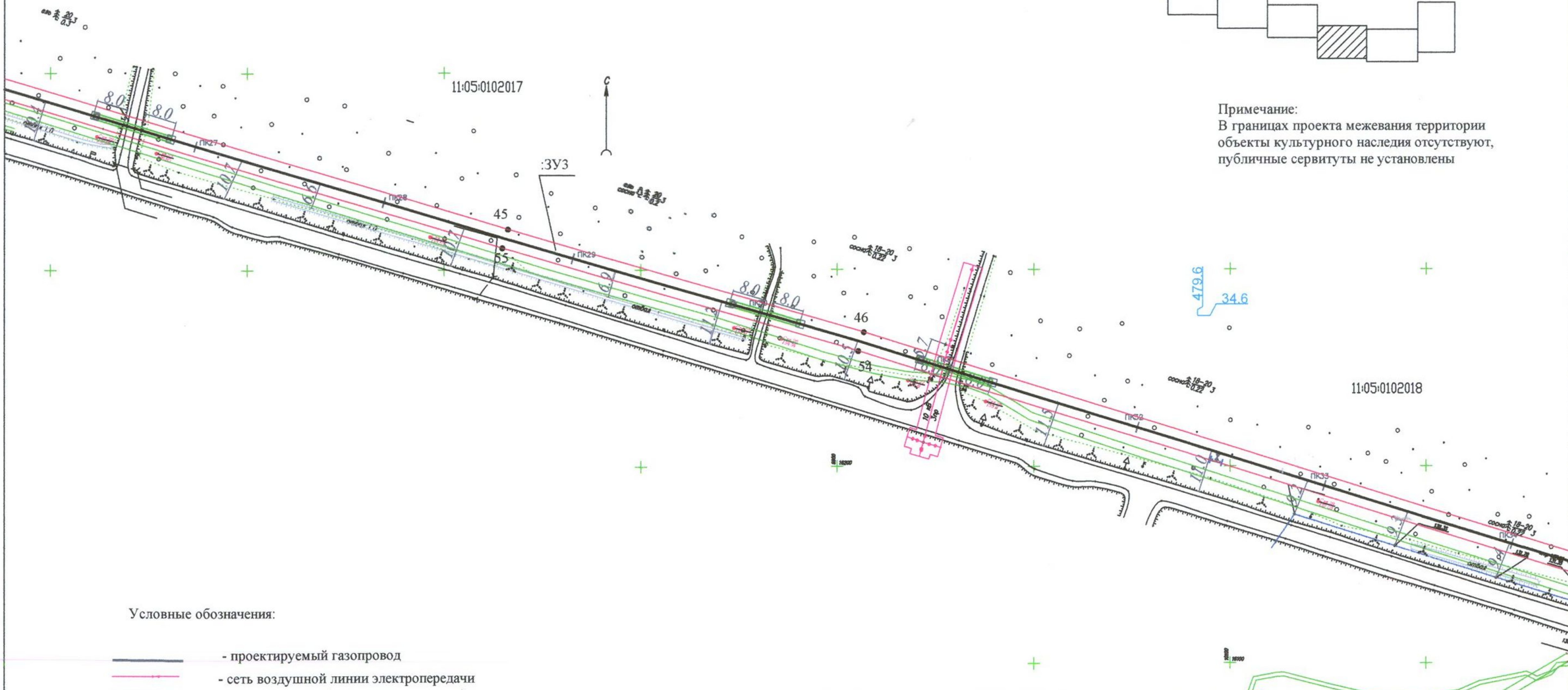
Лист

Основной чертеж










Схема совмещения листов





Примечание:
В границах проекта межевания территории объекты культурного наследия отсутствуют, публичные сервитуты не установлены



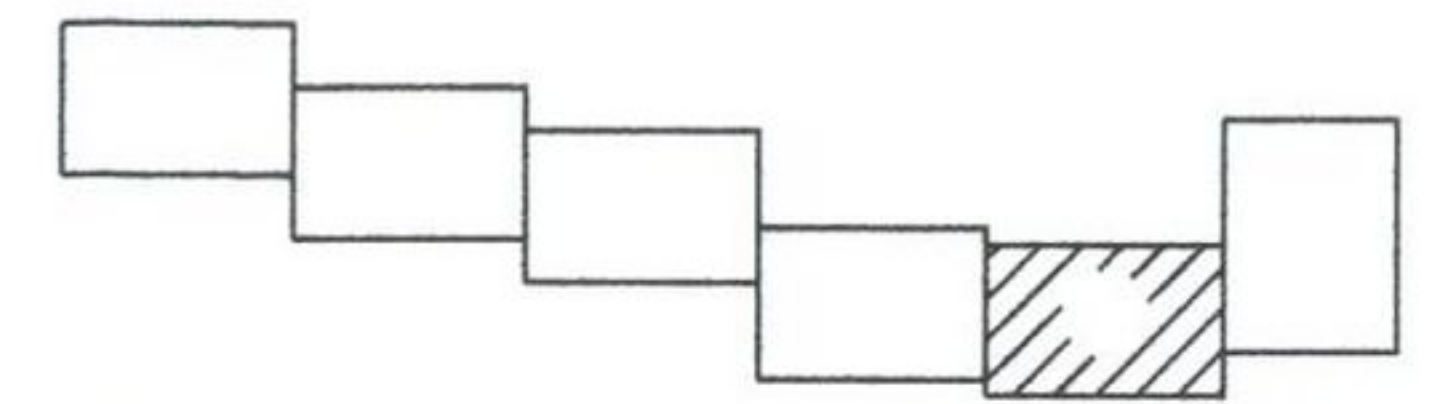
Условные обозначения:

-  - проектируемый газопровод
-  - сеть воздушной линии электропередачи
-  - граница охранной зоны газопровода для размещения объекта в постоянное пользование
-  - охранный зона воздушной линии электропередачи
-  - граница существующего земельного участка
-  - вновь образованная часть границы, сведения о которой достаточны для определения ее местоположения
-  - обозначение образуемого земельного участка
-  11:05:0105003 - надпись кадастрового квартала
-  :304 - надпись кадастрового номера земельного участка

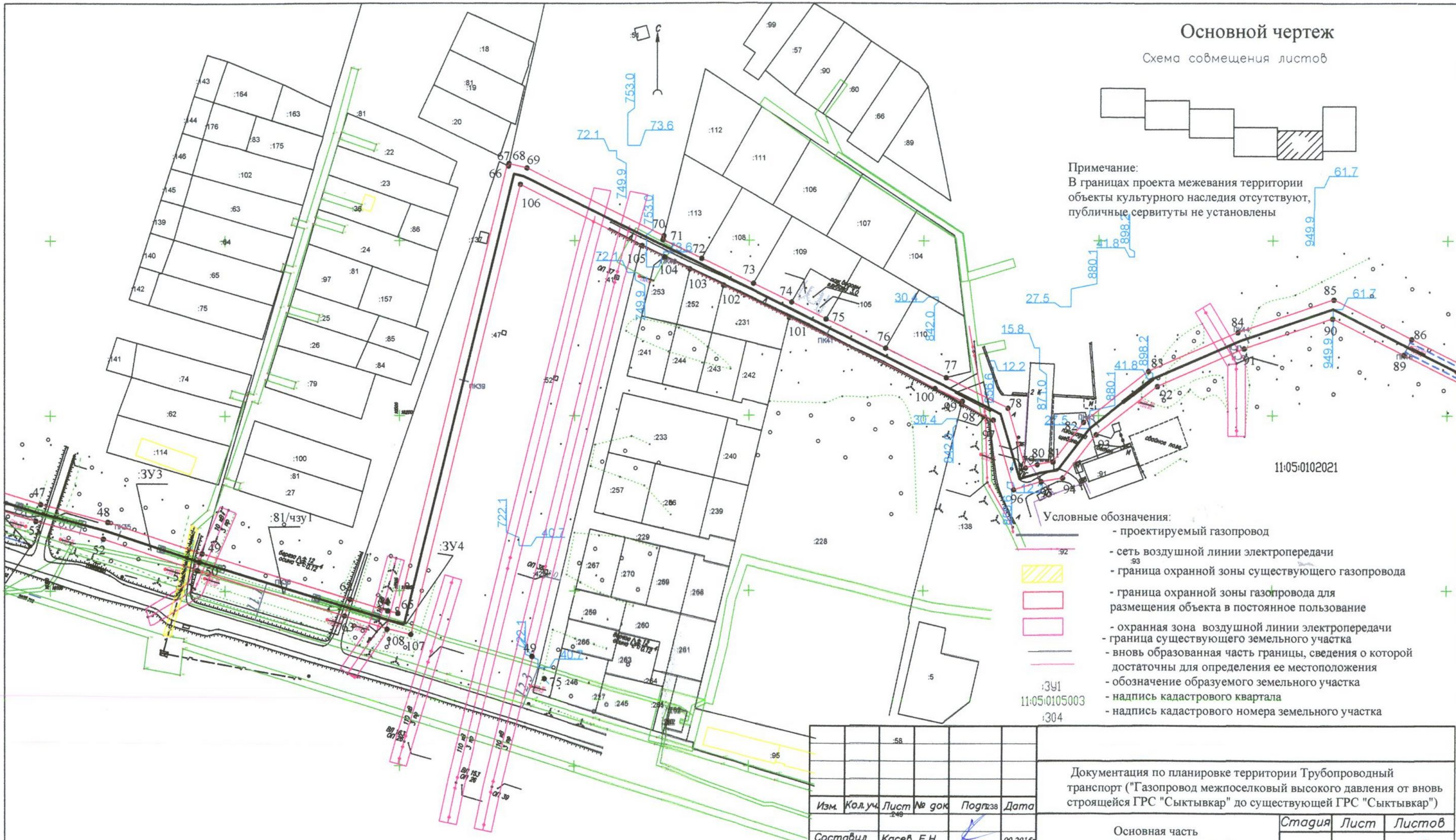
Изм.	Кол.уч.	Лист	№ док.	Подп.	Дата	Документация по планировке территории Трубопроводный транспорт ("Газопровод межпоселковый высокого давления от вновь строящейся ГРС "Сыктывкар" до существующей ГРС "Сыктывкар")			
						Основная часть (Утверждаемая часть)	Стадия	Лист	Листов
Составил	Касев Е.Н.				09.2015г.			4	6
Проверил	Касев Е.Н.				09.2015г.	Основной чертеж	ООО "Георегион" 2015г.		

Основной чертеж

Схема совмещения листов



Примечание:
В границах проекта межевания территории объекты культурного наследия отсутствуют, публичные сервитуты не установлены



11:05:0102021

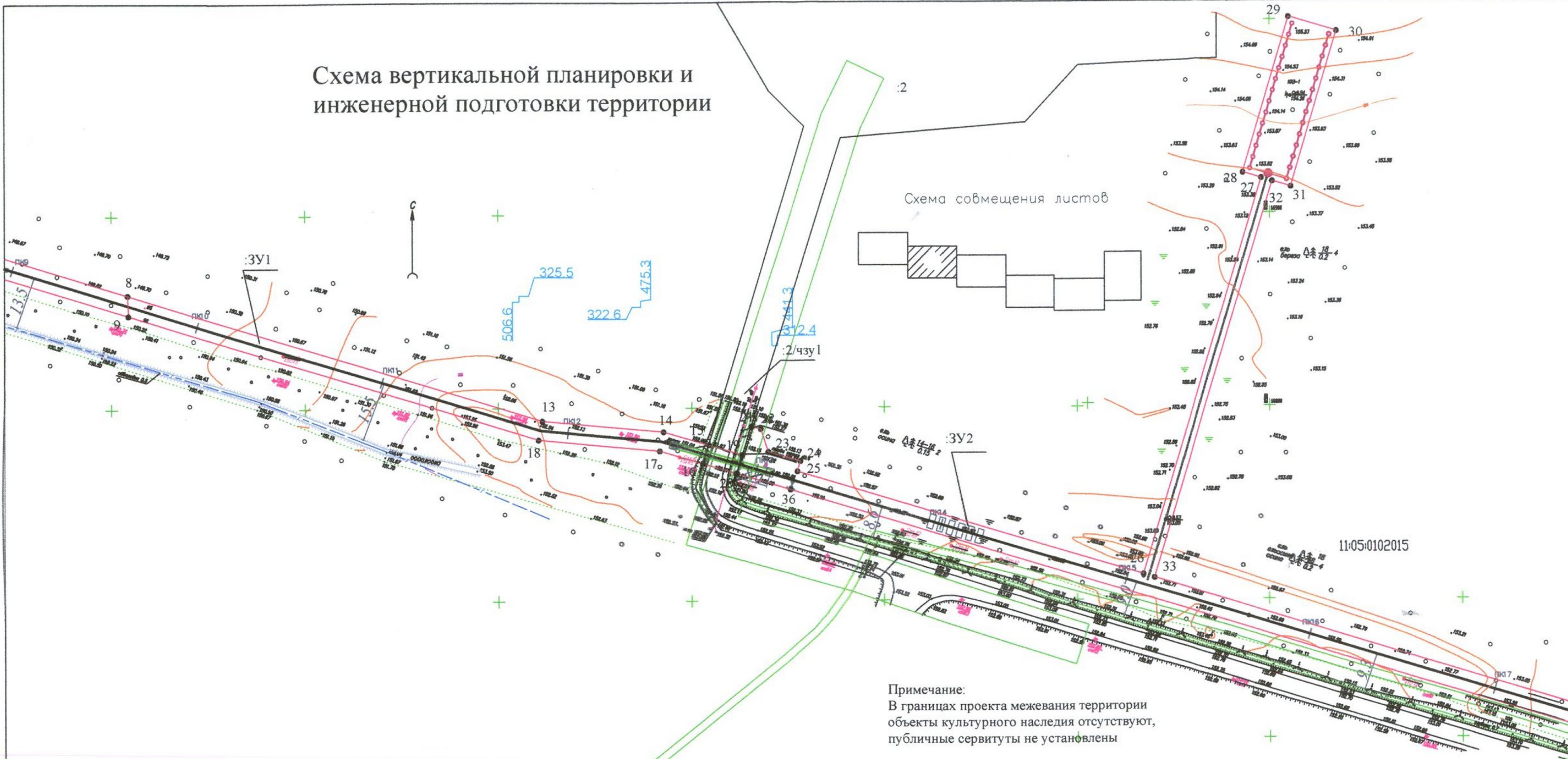
Условные обозначения:

- проектируемый газопровод
- сеть воздушной линии электропередачи
- граница охранной зоны существующего газопровода
- граница охранной зоны газопровода для размещения объекта в постоянное пользование
- охранный зона воздушной линии электропередачи
- граница существующего земельного участка
- вновь образованная часть границы, сведения о которой достаточны для определения ее местоположения
- обозначение образуемого земельного участка
- надпись кадастрового квартала
- надпись кадастрового номера земельного участка

3У1
11:05:0105003
304

					Документация по планировке территории Трубопроводный транспорт ("Газопровод межпоселковый высокого давления от вновь строящейся ГРС "Сыктывкар" до существующей ГРС "Сыктывкар")				
Изм.	Кол.уч.	Лист	№ док.	Подпись	Дата	Основная часть (Утверждаемая часть)	Страница	Лист	Листов
								5	6
Составил	Касев Е.Н.				09.2015г.	Основной чертеж	ООО "Георегион" 2015г.		
Проверил	Касев Е.Н.				09.2015г.				

Схема вертикальной планировки и инженерной подготовки территории



Примечание:
В границах проекта межевания территории объекты культурного наследия отсутствуют, публичные сервитуты не установлены

Условные обозначения:


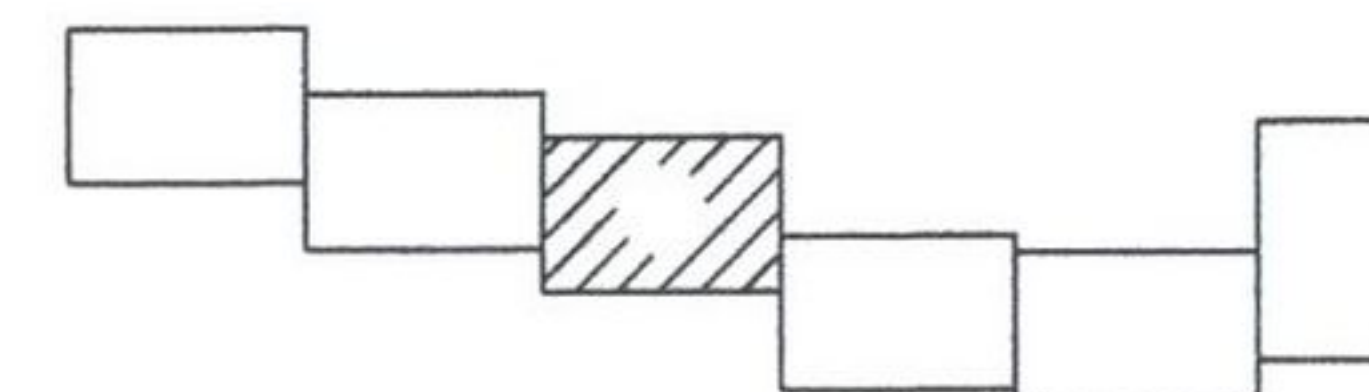
- проектируемый газопровод
- сеть воздушной линии электропередачи
- граница охранной зоны газопровода для размещения объекта в постоянное пользование
- охранный зона воздушной линии электропередачи
- граница существующего земельного участка
- вновь образованная часть границы, сведения о которой достаточны для определения ее местоположения
- обозначение образуемого земельного участка
- надпись кадастрового квартала
- надпись кадастрового номера земельного участка

Изм.	Кол.уч.	Лист	№ док.	Подп.	Дата	Документация по планировке территории Трубопроводный транспорт ("Газопровод межпоселковый высокого давления от вновь строящейся ГРС "Сыктывкар" до существующей ГРС "Сыктывкар")			
						Основная часть (Утверждаемая часть)	Стадия	Лист	Листов
Составил	Касев Е.Н.				09.2015г.			2	6
Поверил	Касев Е.Н.				09.2015г.	Схема вертикальной планировки и инженерной подготовки территории М 1:2000			
							ООО "Георегион" 2015г.		

Схема вертикальной планировки и инженерной подготовки территории

Примечание:
В границах проекта межевания территории объекты культурного наследия отсутствуют, публичные сервитуты не установлены

Схема совмещения листов



Условные обозначения:

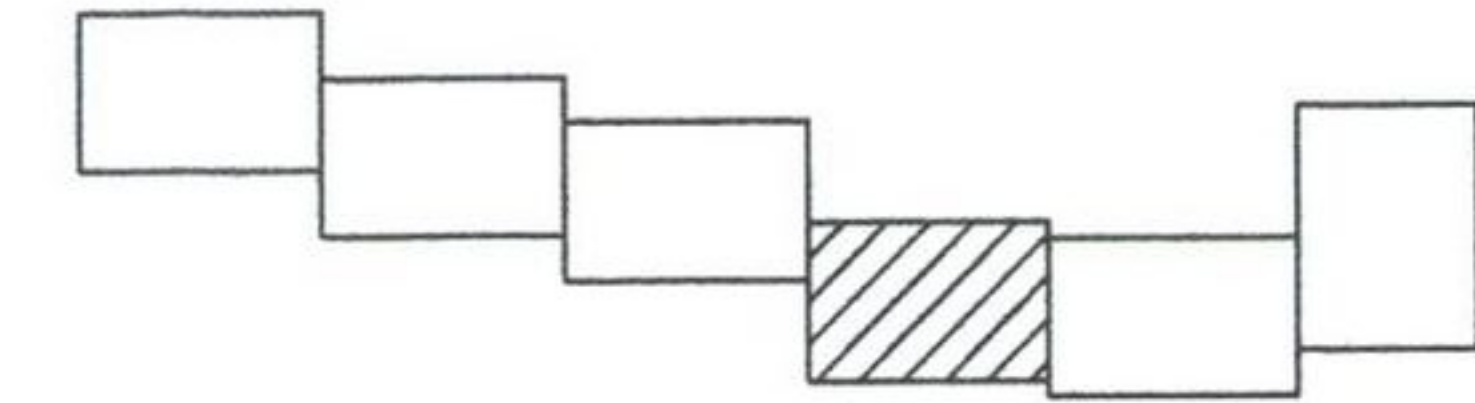
- проектируемый газопровод
- сеть воздушной линии электропередачи
- граница охранной зоны газопровода для размещения объекта в постоянное пользование
- охранный зона воздушной линии электропередачи
- граница существующего земельного участка
- вновь образованная часть границы, сведения о которой достаточны для определения ее местоположения
- 391 - обозначение образуемого земельного участка
- 11:05:0105003 - надпись кадастрового квартала
- 304 - надпись кадастрового номера земельного участка

Изм.	Кол.уч.	Лист	№ док.	Подп.	Дата			
						Документация по планировке территории Трубопроводный транспорт ("Газопровод межпоселковый высокого давления от вновь строящейся ГРС "Сыктывкар" до существующей ГРС "Сыктывкар")		
						Основная часть (Утверждаемая часть)	Стадия	Листов
Составил	Касев Е.Н.				09.2015г.		3	6
Проверил	Касев Е.Н.				09.2015г.	Схема вертикальной планировки и инженерной подготовки территории М 1:2000		
						ООО "Георегион" 2015г.		

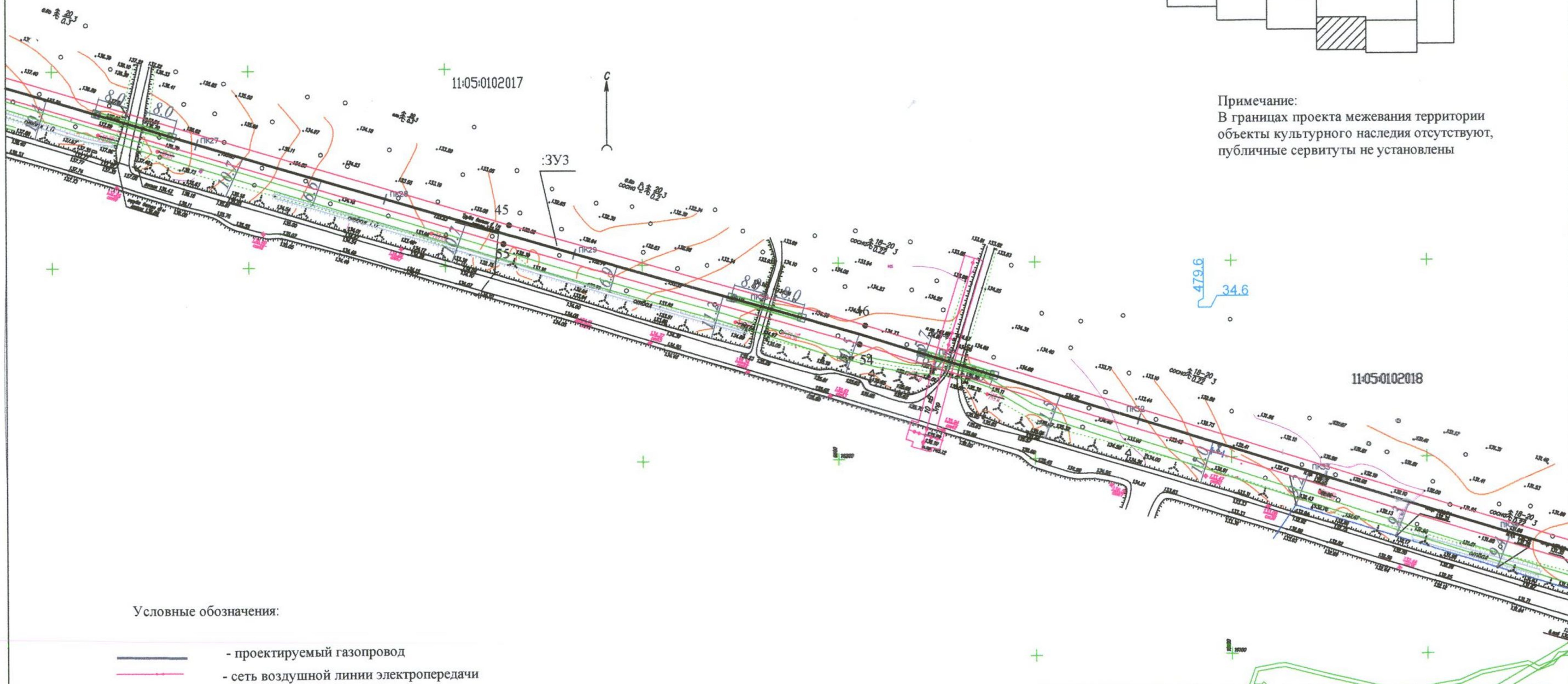
Лист

Схема вертикальной планировки и инженерной подготовки территории










Схема совмещения листов



Примечание:
В границах проекта межевания территории объекты культурного наследия отсутствуют, публичные сервитуты не установлены



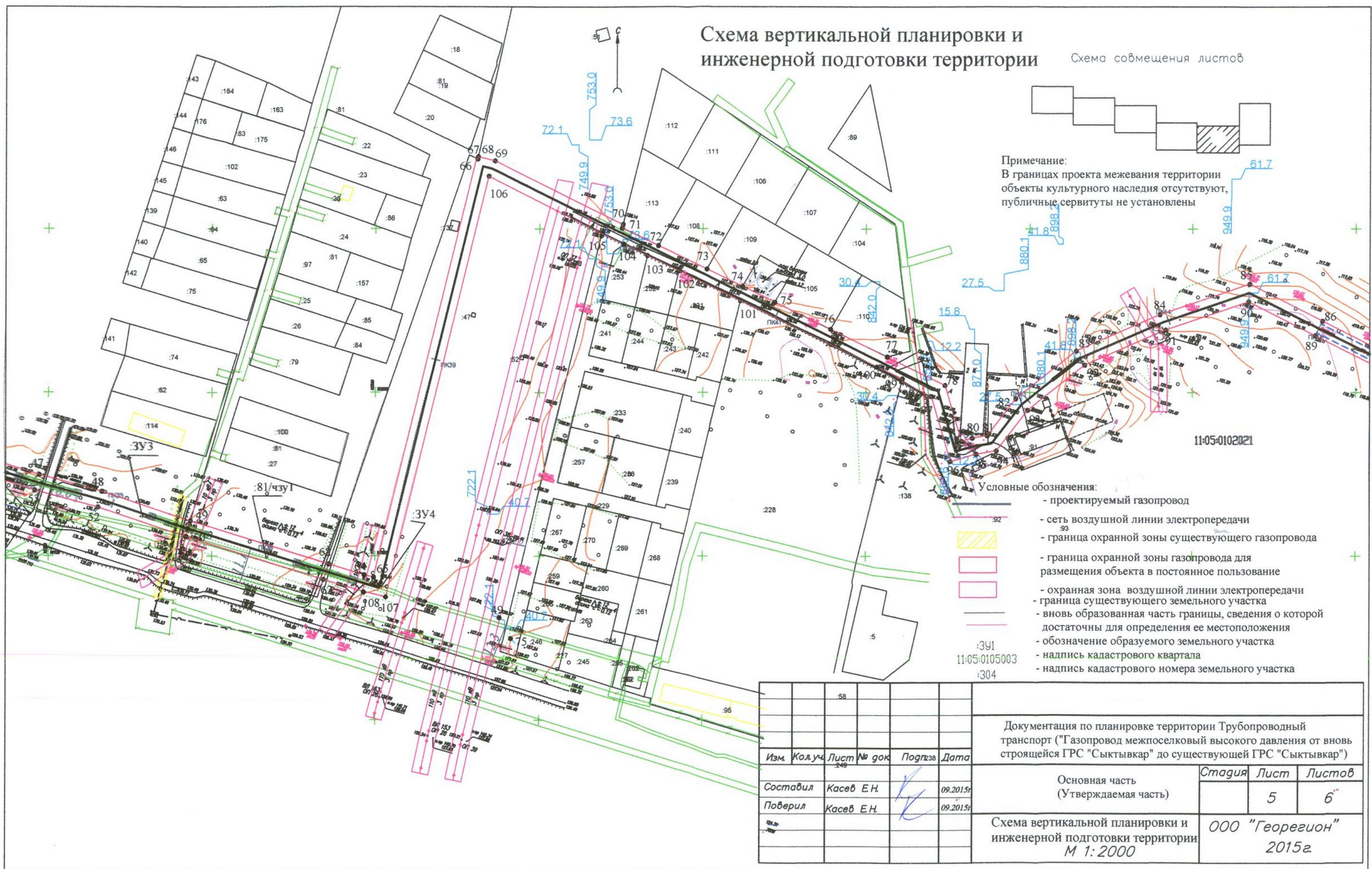
Условные обозначения:

-  - проектируемый газопровод
-  - сеть воздушной линии электропередачи
-  - граница охранной зоны газопровода для размещения объекта в постоянное пользование
-  - охранный зона воздушной линии электропередачи
-  - граница существующего земельного участка
-  - вновь образованная часть границы, сведения о которой достаточны для определения ее местоположения
-  - обозначение образуемого земельного участка
-  - надпись кадастрового квартала
-  - надпись кадастрового номера земельного участка

Изм.	Кол.уч.	Лист	№ док.	Погн.	Дата	Документация по планировке территории Трубопроводный транспорт ("Газопровод межпоселковый высокого давления от вновь строящейся ГРС "Сыктывкар" до существующей ГРС "Сыктывкар")			
						Основная часть (Утверждаемая часть)	Стария	Лист	Листов
Составил	Касев Е.Н.				09.2015г.			4	6
Проверил	Касев Е.Н.				09.2015г.	Схема вертикальной планировки и инженерной подготовки территории М 1:2000			
						ООО "Георегион" 2015г.			

Схема вертикальной планировки и инженерной подготовки территории

Схема совмещения листов



Примечание:
В границах проекта межевания территории объекты культурного наследия отсутствуют, публичные сервитуты не установлены

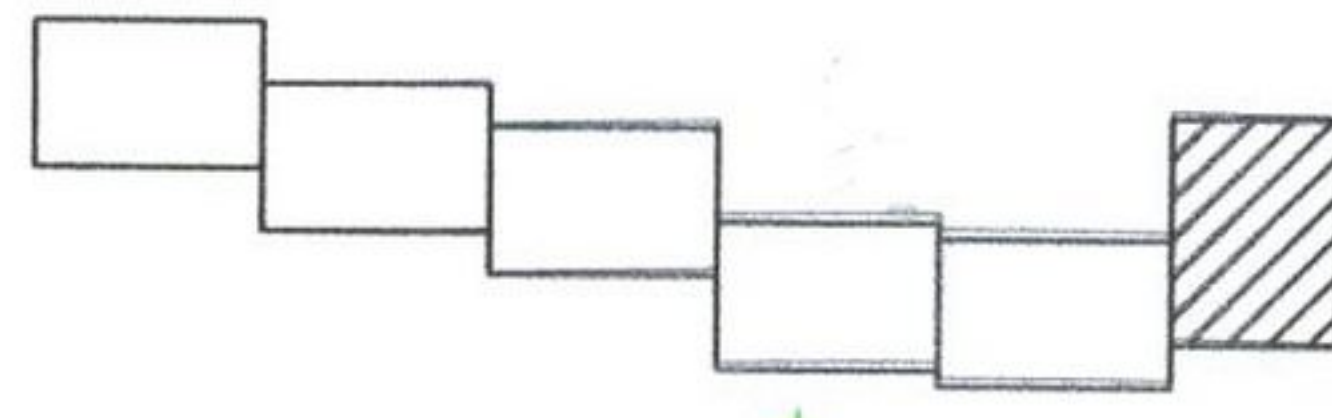
- Условные обозначения:
- проектируемый газопровод
 - сеть воздушной линии электропередачи
 - граница охранной зоны существующего газопровода
 - граница охранной зоны газопровода для размещения объекта в постоянное пользование
 - охранный зона воздушной линии электропередачи
 - граница существующего земельного участка
 - вновь образованная часть границы, сведения о которой достаточны для определения ее местоположения
 - обозначение образуемого земельного участка
 - надпись кадастрового квартала
 - надпись кадастрового номера земельного участка

Изм.	Кол.уч.	Лист	№ док.	Подпись	Дата	Документация по планировке территории Трубопроводный транспорт ("Газопровод межпоселковый высокого давления от вновь строящейся ГРС "Сыктывкар" до существующей ГРС "Сыктывкар")	Стадия	Лист	Листов
Составил	Касев Е.Н.				09.2015г.		Основная часть (Утверждаемая часть)	5	6
Проверил	Касев Е.Н.				09.2015г.	Схема вертикальной планировки и инженерной подготовки территории М 1:2000	ООО "Георегион" 2015г.		

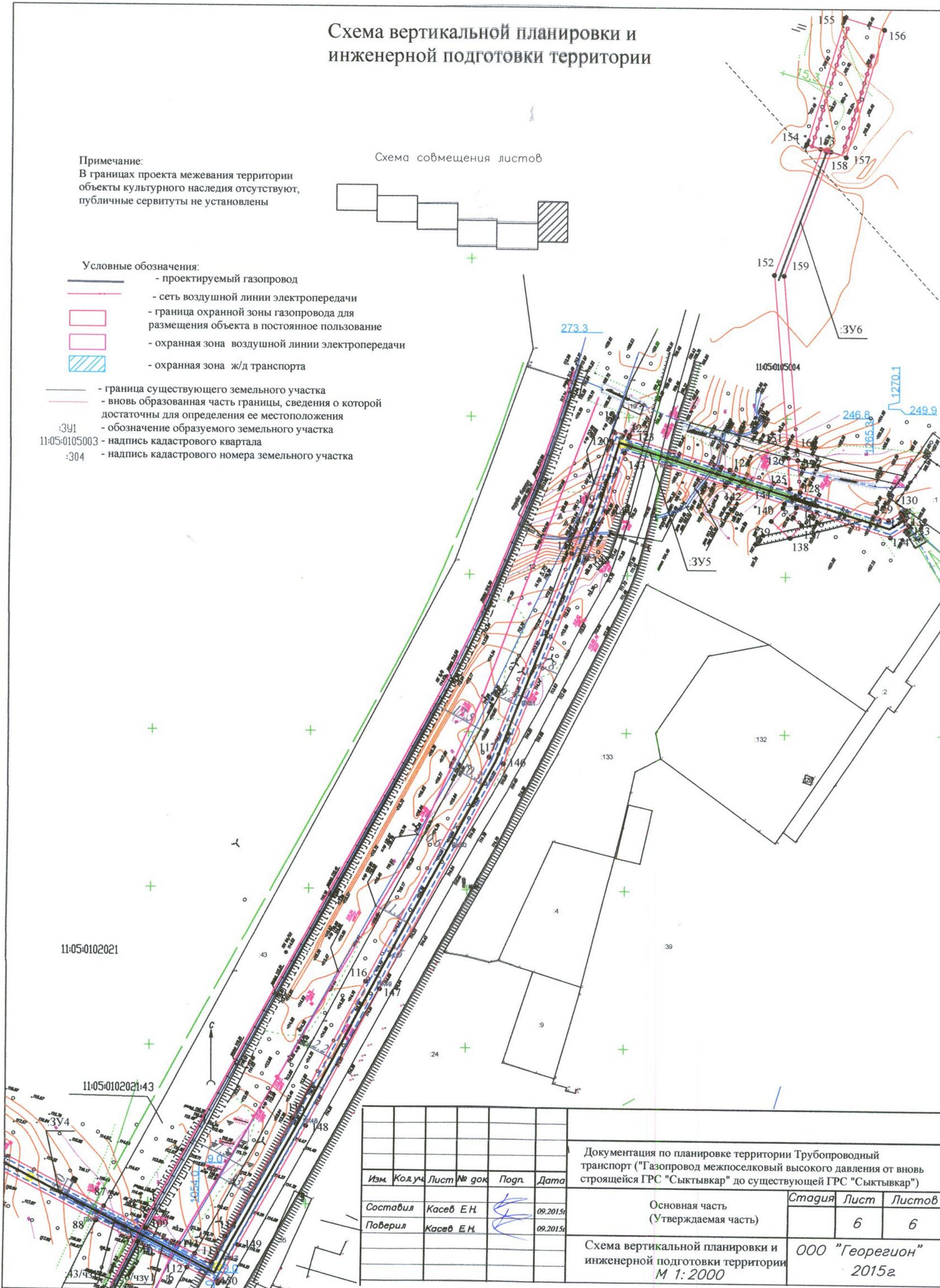
Схема вертикальной планировки и инженерной подготовки территории

Примечание:
В границах проекта межевания территории объекты культурного наследия отсутствуют, публичные сервитуты не установлены

Схема совмещения листов



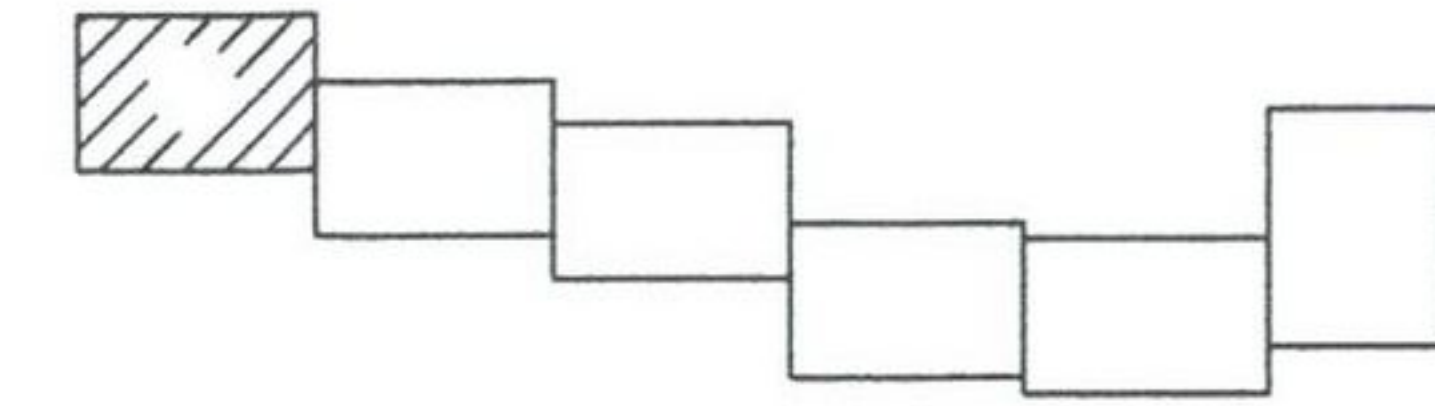
- Условные обозначения:
- проектируемый газопровод
 - сеть воздушной линии электропередачи
 - граница охранной зоны газопровода для размещения объекта в постоянное пользование
 - охранный зона воздушной линии электропередачи
 - охранный зона ж/д транспорта
 - граница существующего земельного участка
 - вновь образованная часть границы, сведения о которой достаточны для определения ее местоположения
 - обозначение образуемого земельного участка
 - 391 - надпись кадастрового квартала
 - 11:05:0105003 - надпись кадастрового квартала
 - 304 - надпись кадастрового номера земельного участка



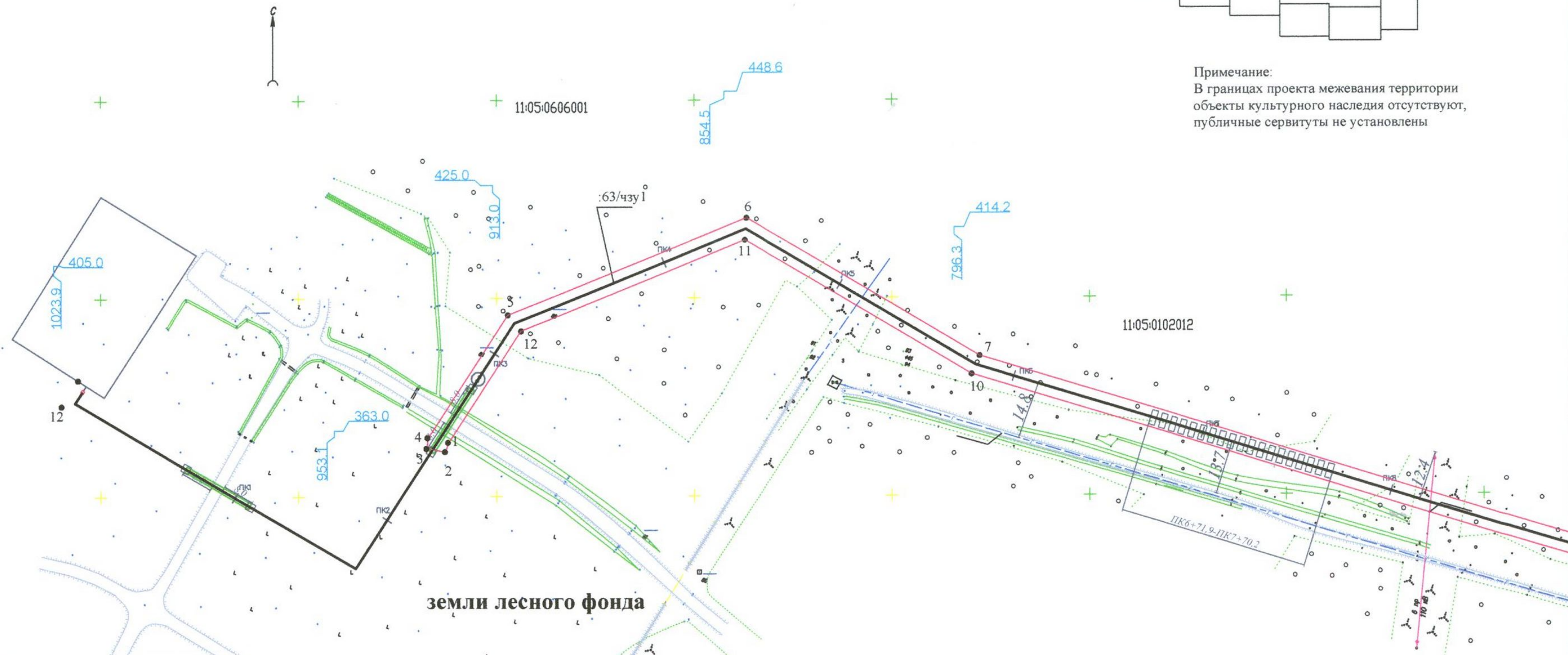
					Документация по планировке территории Трубопроводный транспорт ("Газопровод межпоселковый высокого давления от вновь строящейся ГРС "Сыктывкар" до существующей ГРС "Сыктывкар")			
Изм.	Кол.уч.	Лист	№ док.	Подп.	Дата	Стадия	Лист	Листов
						Основная часть (Утверждаемая часть)	6	6
Составил	Касев Е.Н.				09.2015г.			
Проверил	Касев Е.Н.				09.2015г.			
						Схема вертикальной планировки и инженерной подготовки территории М 1:2000		
						ООО "Георегион" 2015г.		

Схема организации улично - дорожной сети

Схема совмещения листов



Примечание:
В границах проекта межевания территории объекты культурного наследия отсутствуют, публичные сервитуты не установлены

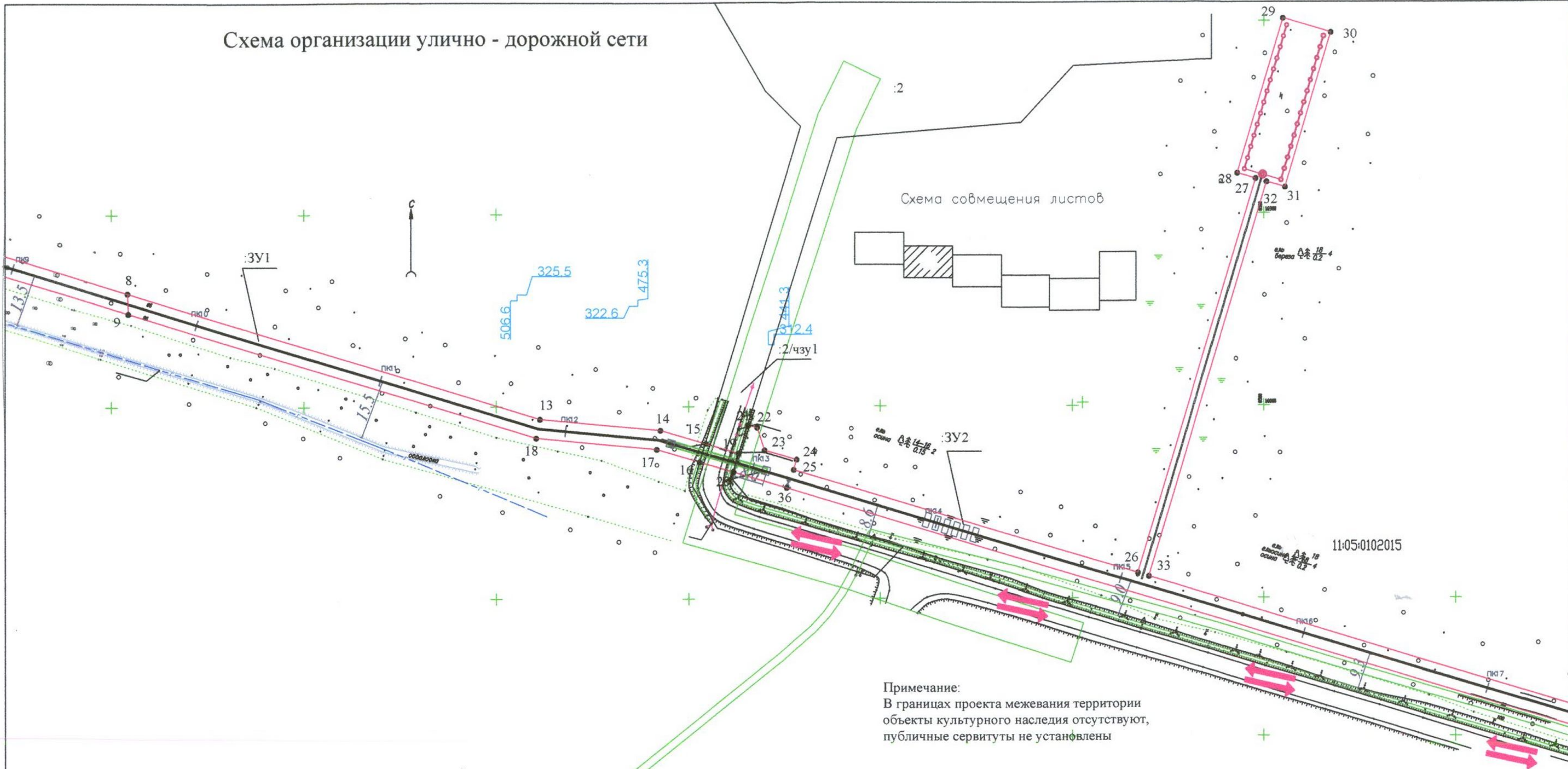


Условные обозначения:

- проектируемый газопровод
- сеть воздушной линии электропередачи
- граница охранной зоны газопровода для размещения объекта в постоянное пользование
- граница существующего земельного участка
- вновь образованная часть границы, сведения о которой достаточны для определения ее местоположения
- обозначение образуемого земельного участка
- надпись кадастрового квартала
- надпись кадастрового номера земельного участка
- направление движения транспорта

Изм.	Кол.уч.	Лист	№ док.	Подп.	Дата	Документация по планировке территории Трубопроводный транспорт ("Газопровод межпоселковый высокого давления от вновь строящейся ГРС "Сыктывкар" до существующей ГРС "Сыктывкар")		
Составил	Касев Е.Н.				09.2015г.	Стадия	Лист	Листов
Проверил	Касев Е.Н.				09.2015г.		1	6
						ООО "Георегион" 2015г.		

Схема организации улично - дорожной сети



Примечание:
В границах проекта межевания территории объекты культурного наследия отсутствуют, публичные сервитуты не установлены

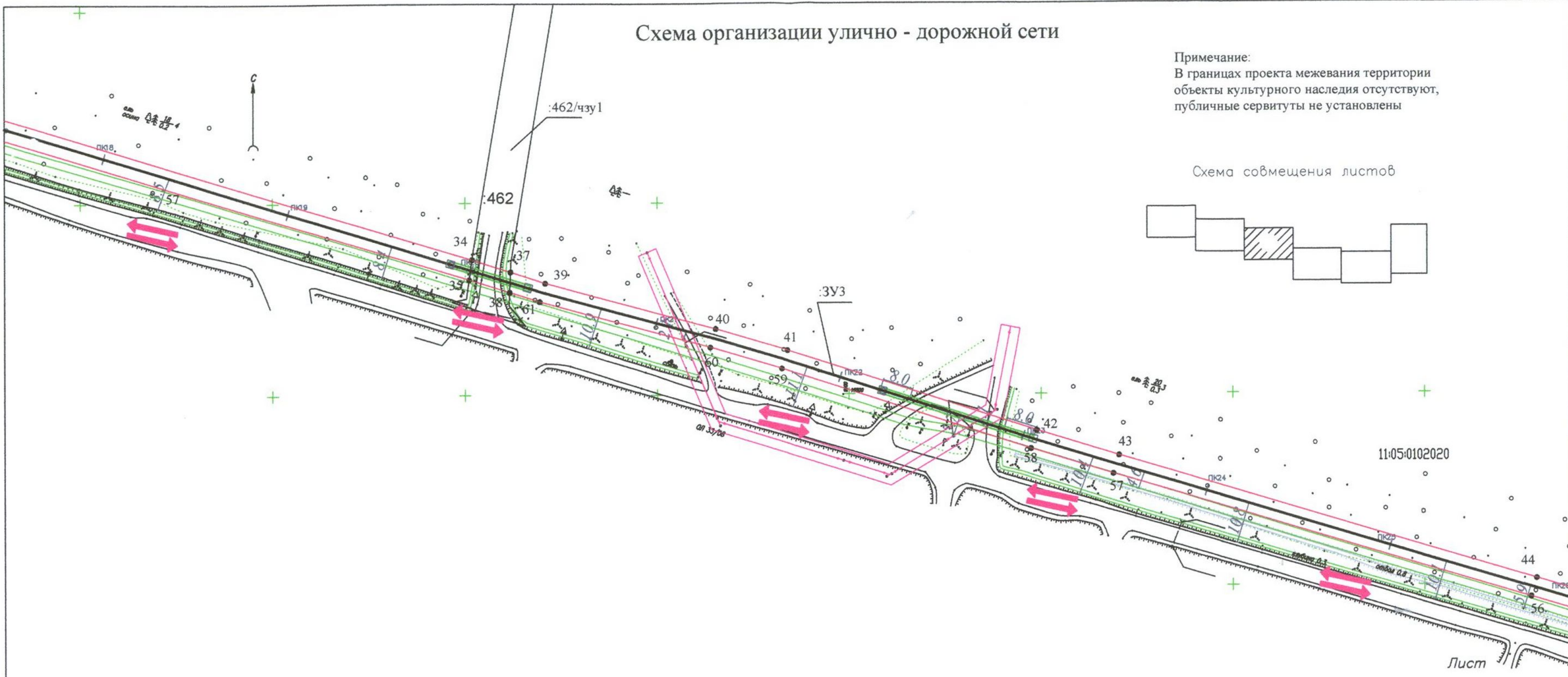
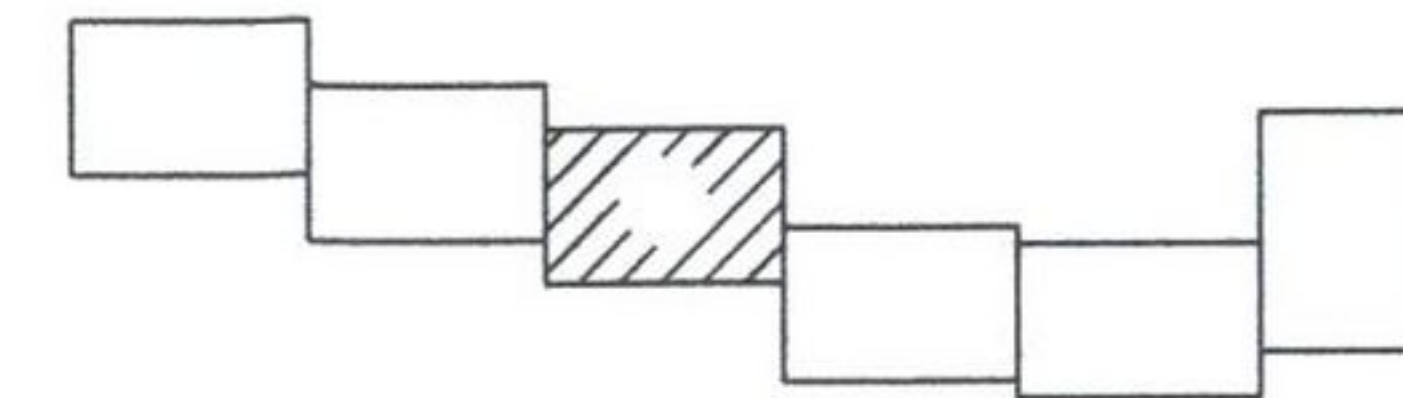
- Условные обозначения:
- проектируемый газопровод
 - сеть воздушной линии электропередачи
 - граница охранной зоны газопровода для размещения объекта в постоянное пользование
 - граница существующего земельного участка
 - вновь образованная часть границы, сведения о которой достаточны для определения ее местоположения
 - обозначение образуемого земельного участка
 - надпись кадастрового квартала
 - надпись кадастрового номера земельного участка
 - направление движения транспорта

Изм.	Кол.уч.	Лист	№ док.	Подп.	Дата	Документация по планировке территории Трубопроводный транспорт ("Газопровод межпоселковый высокого давления от вновь строящейся ГРС "Сыктывкар" до существующей ГРС "Сыктывкар")			
						Стадия	Лист	Листов	
Составил						Касев Е.Н.		2	6
Проверил						Касев Е.Н.			
						ООО "Георегион" 2015г.			

Схема организации улично - дорожной сети

Примечание:
В границах проекта межевания территории объекты культурного наследия отсутствуют, публичные сервитуты не установлены

Схема совмещения листов



11:05:0102020

Лист

Условные обозначения:

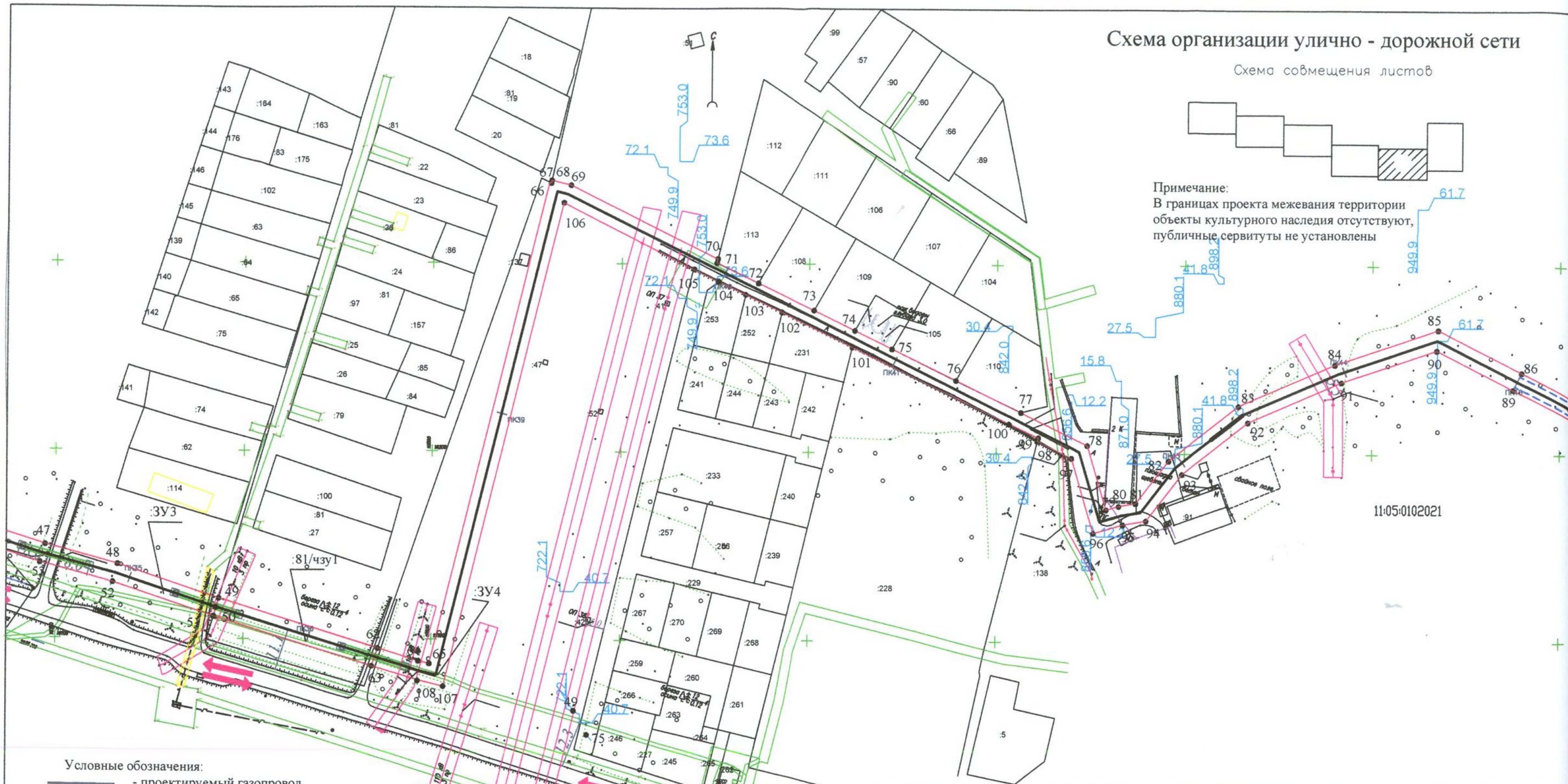
- проектируемый газопровод
- сеть воздушной линии электропередачи
- граница охранной зоны газопровода для размещения объекта в постоянное пользование
- граница существующего земельного участка
- вновь образованная часть границы, сведения о которой достаточны для определения ее местоположения
- обозначение образуемого земельного участка
- 11:05:0105003 - надпись кадастрового квартала
- :304 - надпись кадастрового номера земельного участка
- направление движения транспорта

Изм.	Кол.уч.	Лист	№ док.	Подп.	Дата			
						Документация по планировке территории Трубопроводный транспорт ("Газопровод межпоселковый высокого давления от вновь строящейся ГРС "Сыктывкар" до существующей ГРС "Сыктывкар")		
						Материалы по обоснованию проекта планировки территории	Стадия	Листов
Составил	Касев Е.Н.				09.2015г.		3	6
Проверил	Касев Е.Н.				09.2015г.			
						Схема организации улично-дорожной сети ООО "Георегион" М 1:2000 2015г.		

Схема организации улично - дорожной сети

Схема совмещения листов

Примечание:
В границах проекта межевания территории объекты культурного наследия отсутствуют, публичные сервитуты не установлены



11:05:0102021

Условные обозначения:

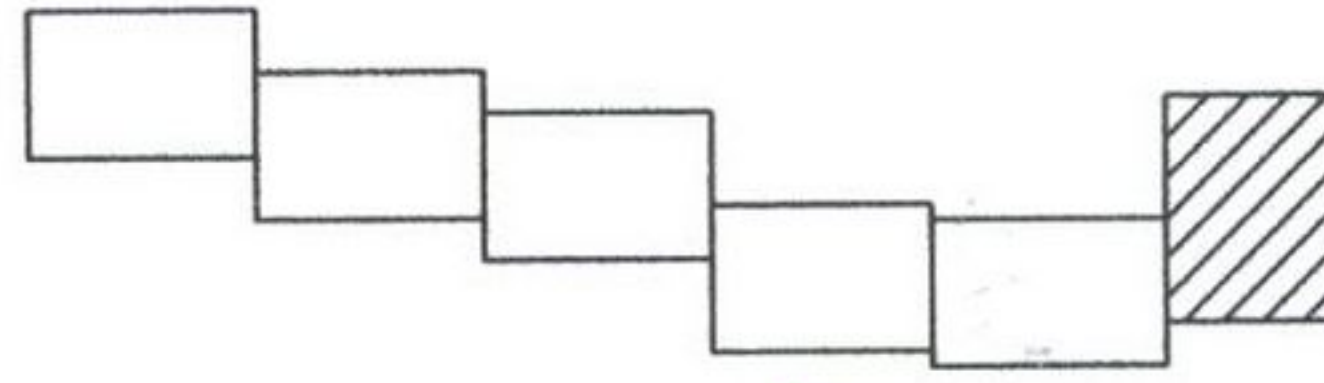
- проектируемый газопровод
- сеть воздушной линии электропередачи
- граница охранной зоны газопровода для размещения объекта в постоянное пользование
- граница существующего земельного участка
- вновь образованная часть границы, сведения о которой достаточны для определения ее местоположения
- обозначение образуемого земельного участка
- 391 - надпись кадастрового квартала
- 11:05:0105003 - надпись кадастрового квартала
- 304 - надпись кадастрового номера земельного участка
- направление движения транспорта

Изм.	Кол.уч.	Лист	№ док.	Подпись	Дата	Документация по планировке территории Трубопроводный транспорт ("Газопровод межпоселковый высокого давления от вновь строящейся ГРС "Сыктывкар" до существующей ГРС "Сыктывкар")	Стадия	Лист	Листов	
Составил	Касев Е.Н.				09.2015г		Материалы по обоснованию проекта планировки территории	5	6	
Проверил	Касев Е.Н.				09.2015г	Схема организации улично-дорожной сети	ООО "Георегион" 2015г.			
							М 1:2000			

Схема организации улично - дорожной сети

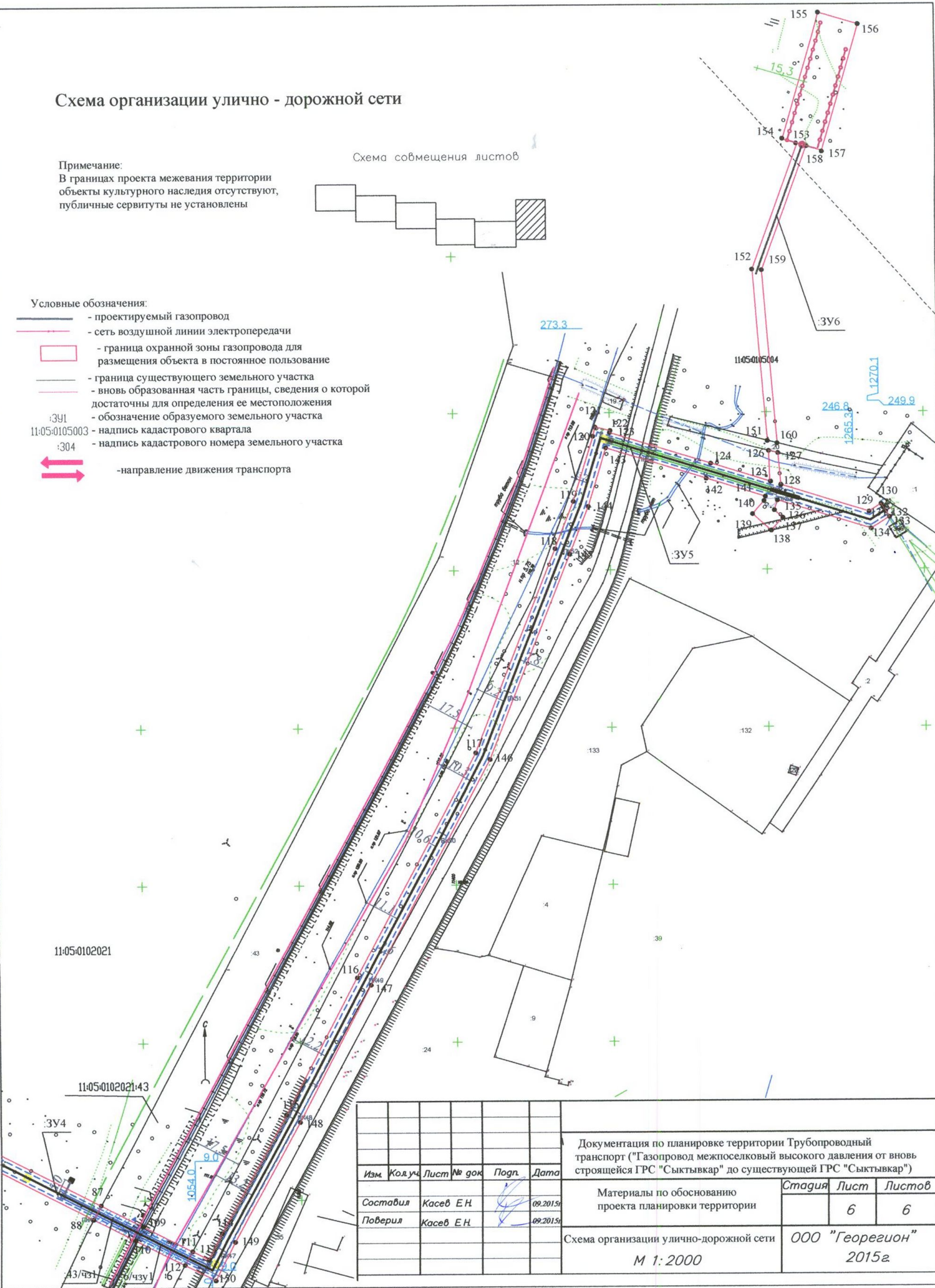
Примечание:
В границах проекта межевания территории объекты культурного наследия отсутствуют, публичные сервитуты не установлены

Схема совмещения листов



Условные обозначения:

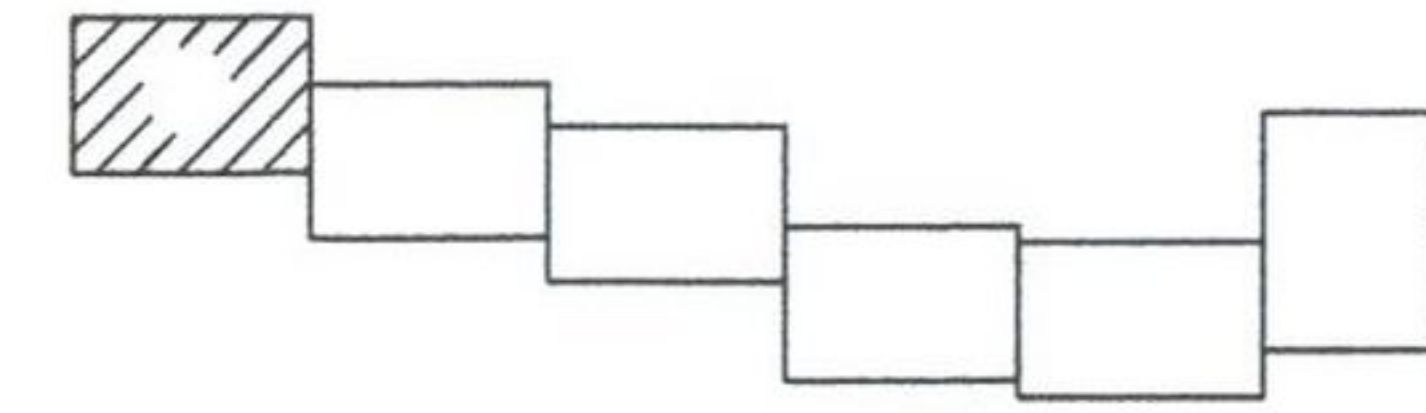
- проектируемый газопровод
- сеть воздушной линии электропередачи
- граница охранной зоны газопровода для размещения объекта в постоянное пользование
- граница существующего земельного участка
- вновь образованная часть границы, сведения о которой достаточны для определения ее местоположения
- 3У1 - обозначение образуемого земельного участка
- 11:05:0105003 - надпись кадастрового квартала
- 304 - надпись кадастрового номера земельного участка
- направление движения транспорта



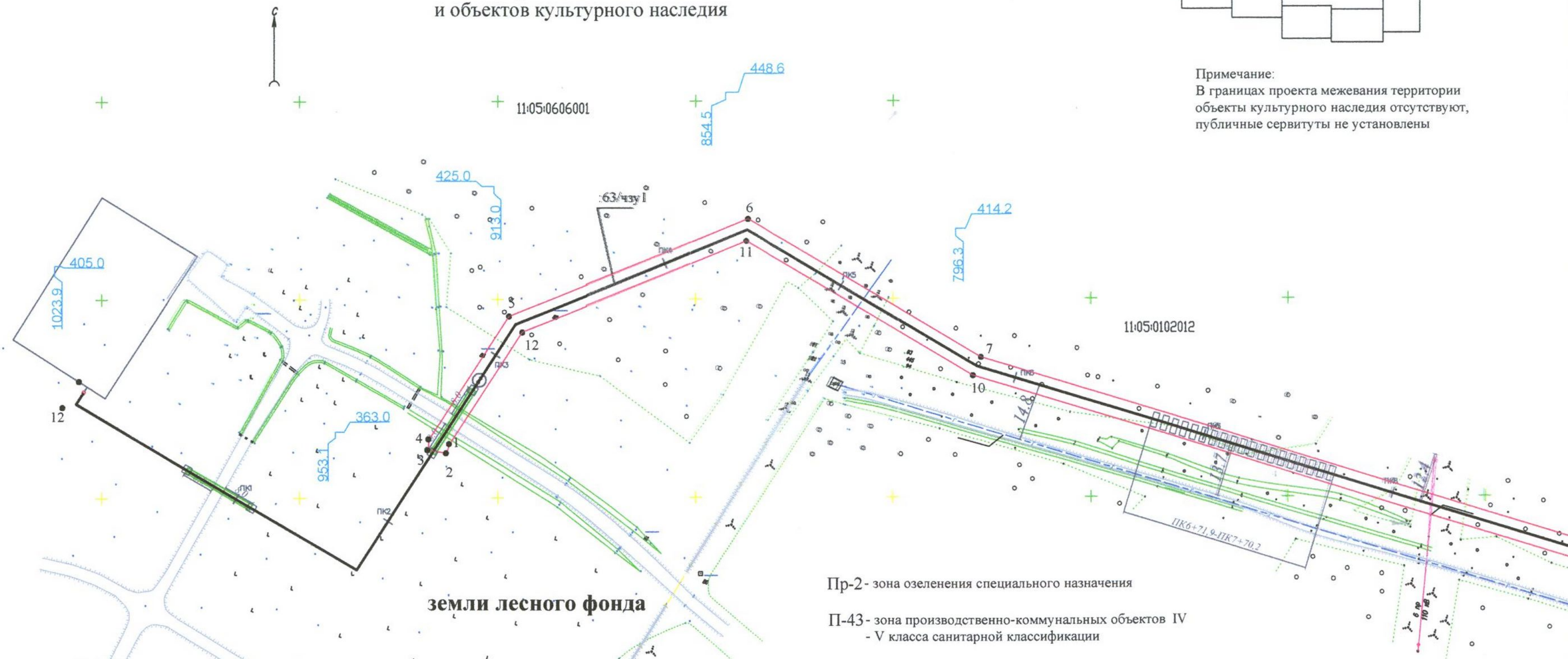
						Документация по планировке территории Трубопроводный транспорт ("Газопровод межпоселковый высокого давления от вновь строящейся ГРС "Сыктывкар" до существующей ГРС "Сыктывкар")		
Изм.	Код.уч.	Лист	№ док.	Подп.	Дата	Стадия	Лист	Листов
							6	6
Составил						Материалы по обоснованию проекта планировки территории		
Поверил						000 "Георегион"		
						2015г.		
						М 1:2000		

Схема использования и состояния территории в период подготовки проекта планировки, границ зон с особыми условиями использования и объектов культурного наследия

Схема совмещения листов



Примечание:
В границах проекта межевания территории объекты культурного наследия отсутствуют, публичные сервитуты не установлены



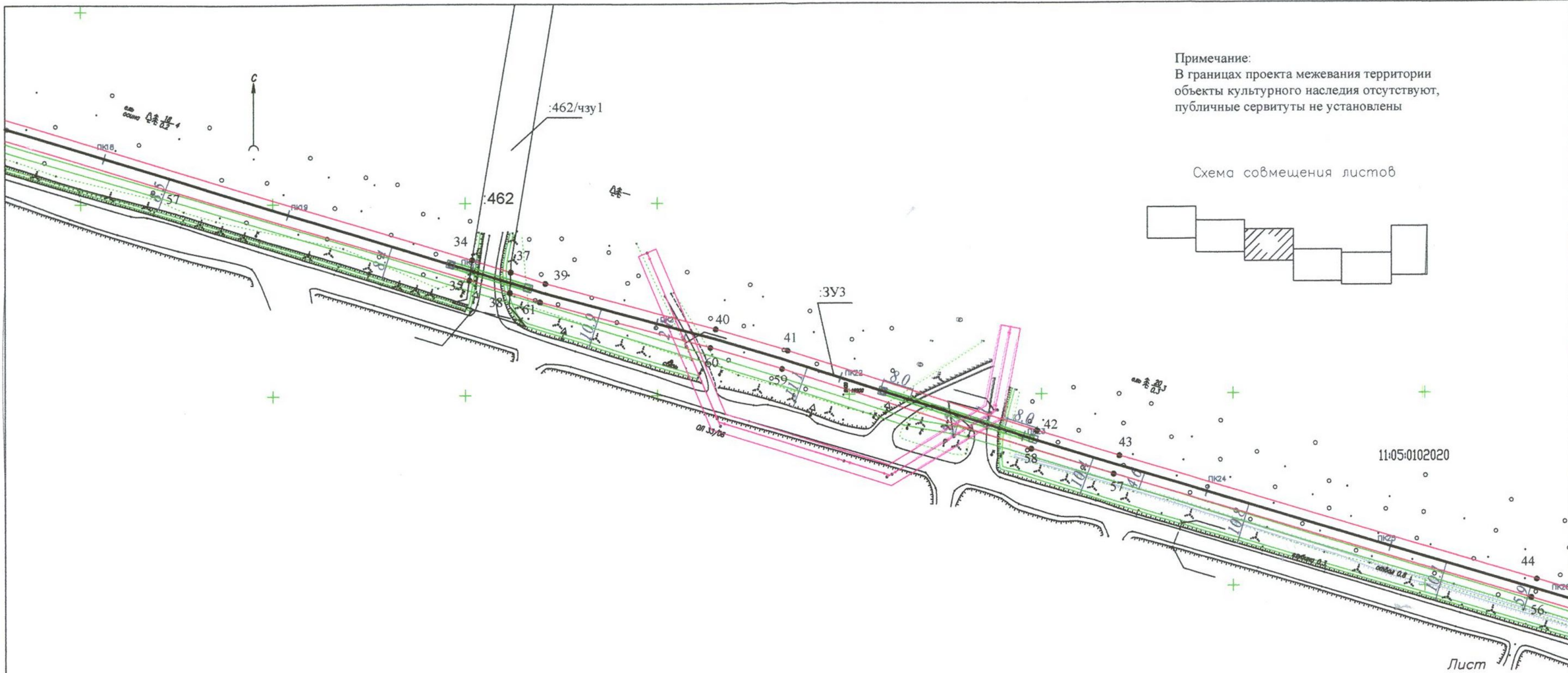
Условные обозначения:

- проектируемый газопровод
- сеть воздушной линии электропередачи
- граница охранной зоны газопровода для размещения объекта в постоянное пользование
- охранный зона воздушной линии электропередачи
- граница существующего земельного участка
- вновь образованная часть границы, сведения о которой достаточны для определения ее местоположения
- обозначение образуемого земельного участка
- надпись кадастрового квартала
- надпись кадастрового номера земельного участка

Пр-2- зона озеленения специального назначения

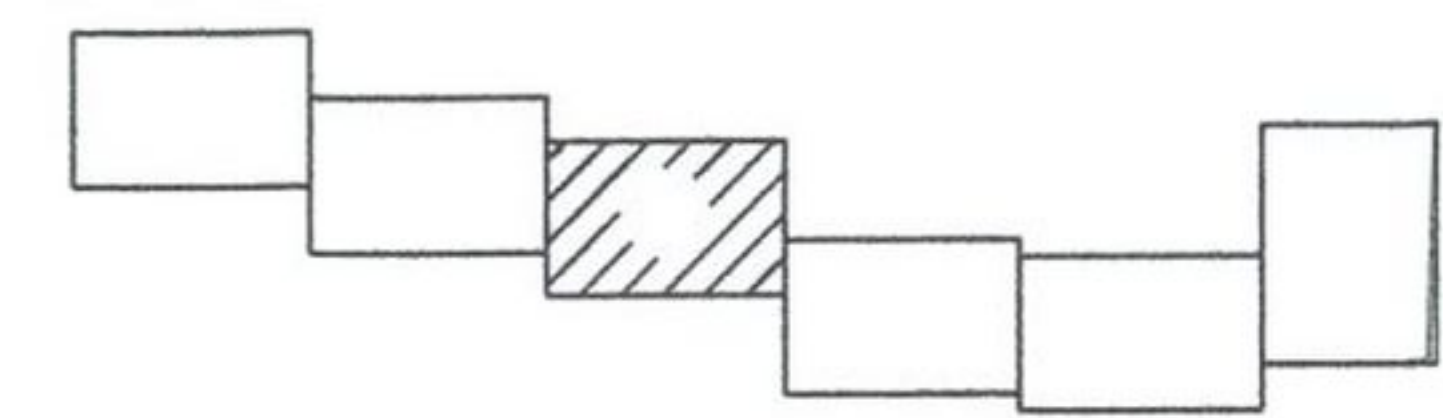
П-43- зона производственно-коммунальных объектов IV - V класса санитарной классификации

Изм.	Кол.уч.	Лист	№ док.	Погн.	Дата	Документация по планировке территории Трубопроводный транспорт ("Газопровод межпоселковый высокого давления от вновь строящейся ГРС "Сыктывкар" до существующей ГРС "Сыктывкар")			
						Основная часть (Утверждаемая часть)	Стадия	Лист	Листов
Составил		Касев Е.Н.			09.2015г.			1	6
Проверил		Касев Е.Н.			09.2015г.	Схема использования и состояния территории в период подготовки проекта планировки, границ зон с особыми условиями использования и объектов культурного наследия, М 1:2000			
							ООО "Георегион" 2015г.		



Примечание:
В границах проекта межевания территории объекты культурного наследия отсутствуют, публичные сервитуты не установлены

Схема совмещения листов



11:05:0102020

Лист

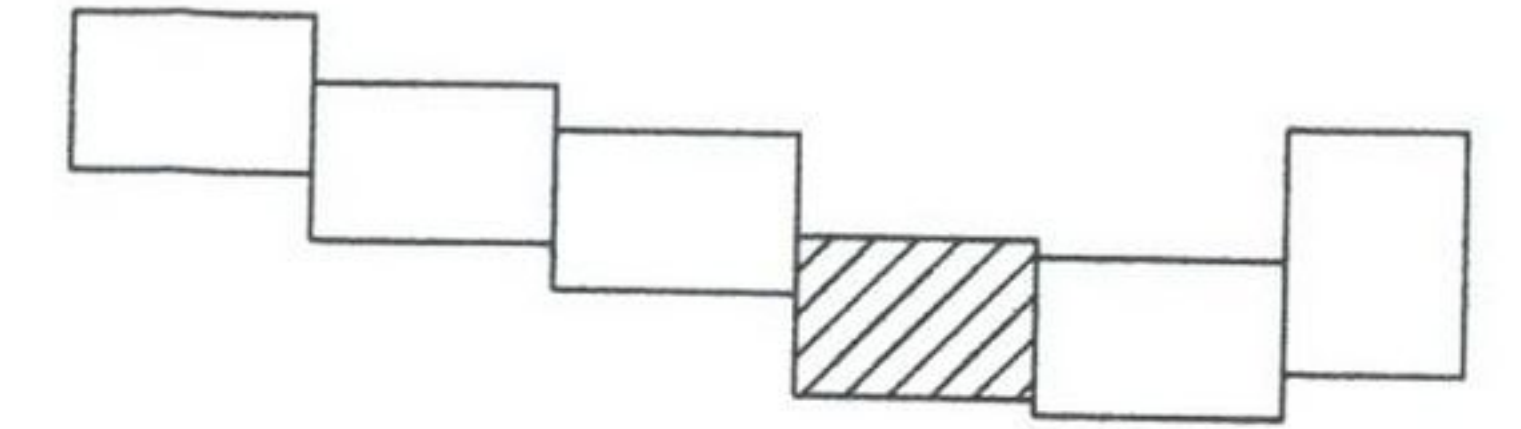
Условные обозначения:

- проектируемый газопровод
- сеть воздушной линии электропередачи
- граница охранной зоны газопровода для размещения объекта в постоянное пользование
- охранный зона воздушной линии электропередачи
- граница существующего земельного участка
- вновь образованная часть границы, сведения о которой достаточны для определения ее местоположения
- :3У1 - обозначение образуемого земельного участка
- 11:05:0105003 - надпись кадастрового квартала
- :304 - надпись кадастрового номера земельного участка
- Пр-2 - зона озеленения специального назначения

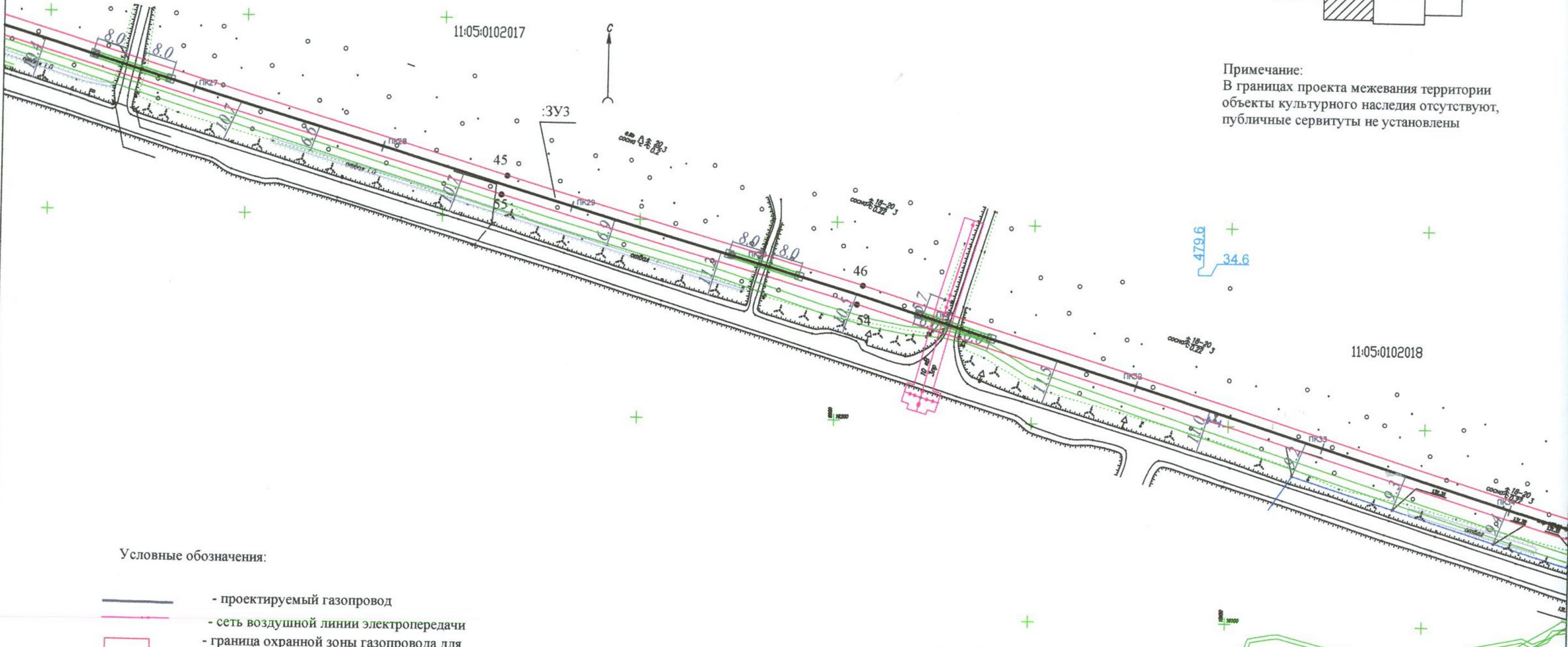
Изм.	Кол.уч.	Лист	№ док.	Подп.	Дата			
						Документация по планировке территории Трубопроводный транспорт ("Газопровод межпоселковый высокого давления от вновь строящейся ГРС "Сыктывкар" до существующей ГРС "Сыктывкар")		
						Основная часть (Утверждаемая часть)	Стадия	Листов
Составил	Касев Е.Н.				09.2015г.			3 6
Проверил	Касев Е.Н.				09.2015г.	Схема использования и состояния территории в период подготовки проекта планировки, границ зон с особыми условиями использования и объектов культурного наследия, М 1:2000		
						ООО "Георегион" 2015г.		

Схема использования и состояния территории в период подготовки проекта планировки, границ зон с особыми условиями использования и объектов культурного наследия

Схема совмещения листов



Примечание:
В границах проекта межевания территории объекты культурного наследия отсутствуют, публичные сервитуты не установлены



Условные обозначения:

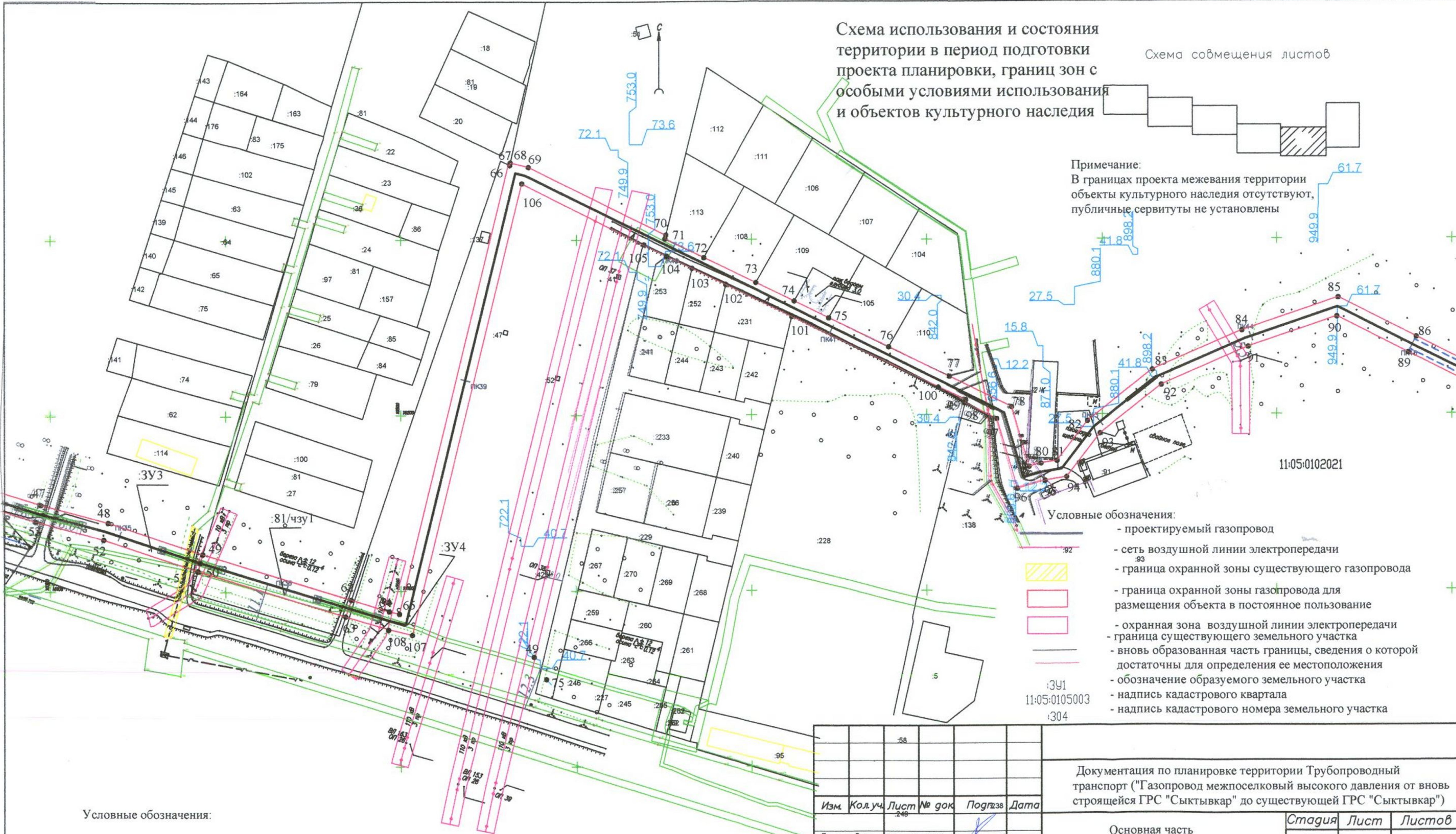
- проектируемый газопровод
- сеть воздушной линии электропередачи
- граница охранной зоны газопровода для размещения объекта в постоянное пользование
- охранный зона воздушной линии электропередачи
- граница существующего земельного участка
- вновь образованная часть границы, сведения о которой достаточны для определения ее местоположения
- обозначение образуемого земельного участка
- 11:05:0105003 - надпись кадастрового квартала
- 11:05:0105004 - надпись кадастрового номера земельного участка
- Пр-2 - зона озеленения специального назначения
- П-43 - зона производственно-коммунальных объектов IV V класса санитарной классификации

Изм.	Кол.уч.	Лист	№ док.	Подп.	Дата	Документация по планировке территории Трубопроводный транспорт ("Газопровод межпоселковый высокого давления от вновь строящейся ГРС "Сыктывкар" до существующей ГРС "Сыктывкар")			
Составил	Касев Е.Н.				09.2015г.	Основная часть (Утверждаемая часть)	Стадия	Лист	Листов
Проверил	Касев Е.Н.				09.2015г.			4	6
Схема использования и состояния территории в период подготовки проекта планировки, границ зон с особыми условиями использования и объектов культурного наследия, М 1:2000							ООО "Георегион" 2015г.		

Схема использования и состояния территории в период подготовки проекта планировки, границ зон с особыми условиями использования и объектов культурного наследия

Схема совмещения листов

Примечание:
В границах проекта межевания территории объекты культурного наследия отсутствуют, публичные сервитуты не установлены



11:05:0102021

- Условные обозначения:
- проектируемый газопровод
 - сеть воздушной линии электропередачи
 - граница охранной зоны существующего газопровода
 - граница охранной зоны газопровода для размещения объекта в постоянное пользование
 - охранный зона воздушной линии электропередачи
 - граница существующего земельного участка
 - вновь образованная часть границы, сведения о которой достаточны для определения ее местоположения
 - обозначение образуемого земельного участка
 - надпись кадастрового квартала
 - надпись кадастрового номера земельного участка

- Условные обозначения:
- Ж-4 - зона садоводств и дачных участков
 - П-43 - зона производственно-коммунальных объектов IV - V класса санитарной классификации






					Документация по планировке территории Трубопроводный транспорт ("Газопровод межпоселковый высокого давления от вновь строящейся ГРС "Сыктывкар" до существующей ГРС "Сыктывкар")				
Изм.	Кол.уч.	Лист	№ док.	Подпись	Дата	Основная часть (Утверждаемая часть)	Стадия	Лист	Листов
								5	6
Составил	Касев Е.Н.				09.2015г.	Схема использования и состояния территории в период подготовки проекта планировки, границ зон с особыми условиями использования и объектов культурного наследия, М 1:2000	ООО "Георегион" 2015г.		
Поверил	Касев Е.Н.				09.2015г.				




Схема использования и состояния территории в период подготовки проекта планировки, границ зон с особыми условиями использования и объектов культурного наследия

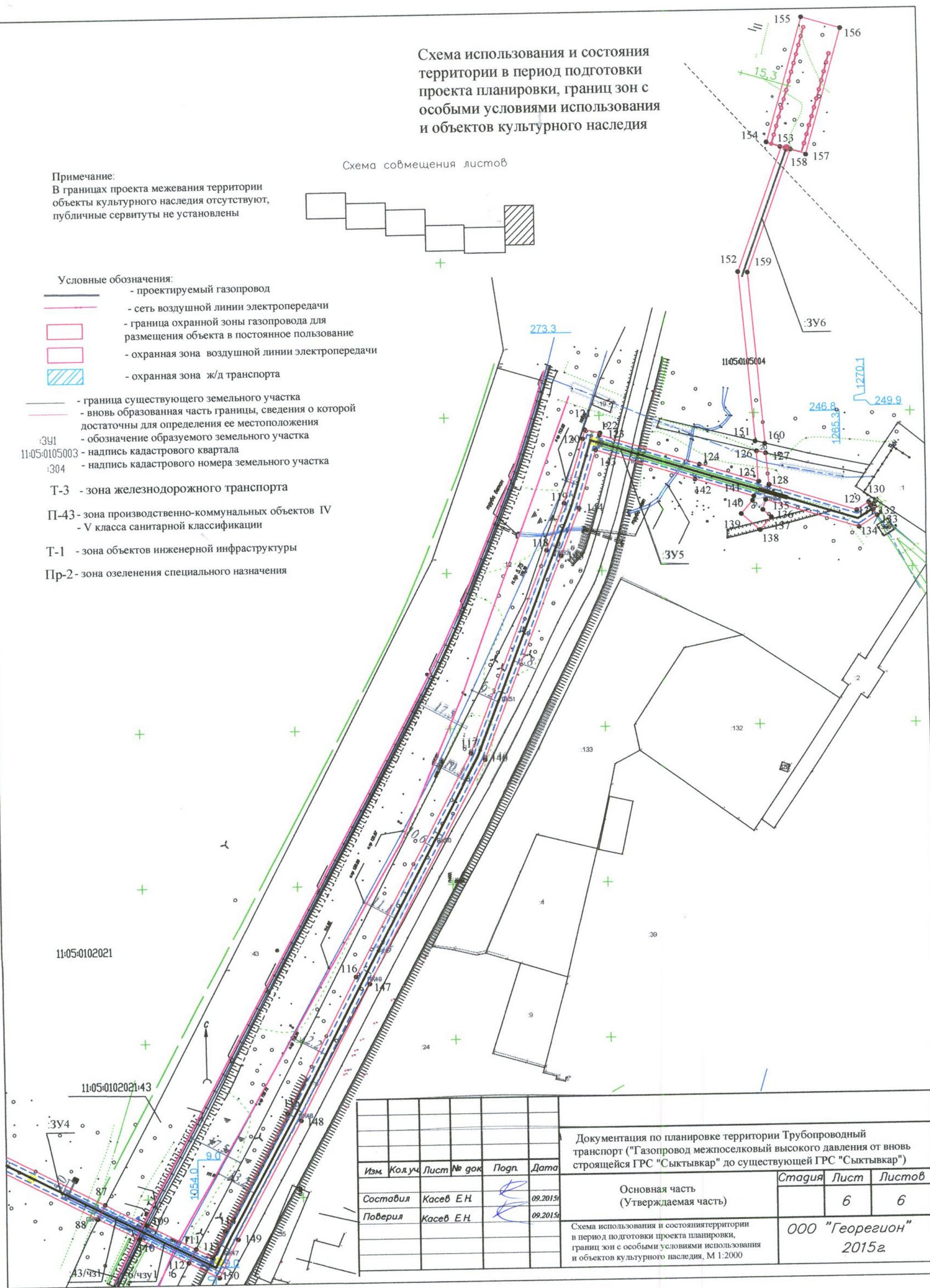
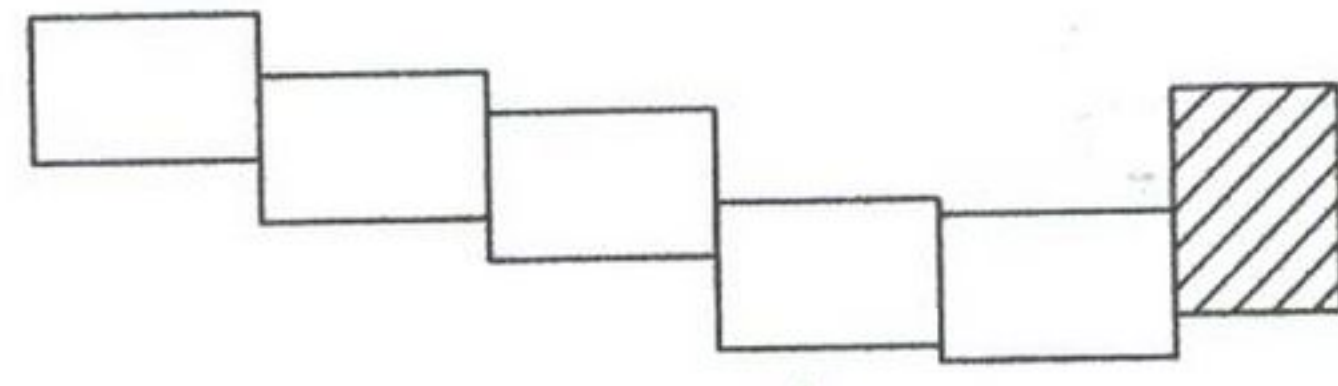
Примечание:
В границах проекта межевания территории объекты культурного наследия отсутствуют, публичные сервитуты не установлены

Схема совмещения листов

Условные обозначения:

-  - проектируемый газопровод
-  - сеть воздушной линии электропередачи
-  - граница охранной зоны газопровода для размещения объекта в постоянное пользование
-  - охранный зона воздушной линии электропередачи
-  - охранный зона ж/д транспорта

-  - граница существующего земельного участка
-  - вновь образованная часть границы, сведения о которой достаточны для определения ее местоположения
-  - обозначение образуемого земельного участка
- 11:05:0105003 - надпись кадастрового квартала
- 11:05:0105004 - надпись кадастрового номера земельного участка
- T-3 - зона железнодорожного транспорта
- П-43 - зона производственно-коммунальных объектов IV - V класса санитарной классификации
- T-1 - зона объектов инженерной инфраструктуры
- Пр-2 - зона озеленения специального назначения



					Документация по планировке территории Трубопроводный транспорт ("Газопровод межпоселковый высокого давления от вновь строящейся ГРС "Сыктывкар" до существующей ГРС "Сыктывкар")			
Изм.	Кол.уч.	Лист	№ док.	Подп.	Дата	Стадия	Лист	Листов
						Основная часть (Утверждаемая часть)	6	6
Составил	Касев Е.Н.				09.2015г.			
Проверил	Касев Е.Н.				09.2015г.	ООО "Георегион" 2015г.		
Схема использования и состояния территории в период подготовки проекта планировки, границ зон с особыми условиями использования и объектов культурного наследия, М 1:2000								